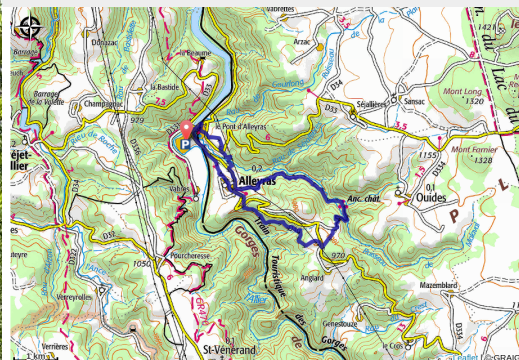


Le Tour du Mont Gros

Gorges de l'Allier - Alleyras



(MAZET_OT)



De difficulté moyenne, avec une belle descente technique, cet itinéraire vous fera découvrir de jolis chemins et sentiers en balcon au-dessus des gorges de l'Allier.

La ligne des Cévennes :

La voie ferrée du Cévenol compte 171 ouvrages d'art : ponts, tunnels, viaducs. Cet itinéraire revêt un intérêt particulier dans l'histoire de la construction des chemins de fer et reste un extraordinaire témoignage de l'aventure industrielle du XIXème siècle. Aujourd'hui encore, ce train est un moyen unique de découvrir les gorges de l'Allier, milieu sauvage et préservé difficile d'accès.

Useful information

Practice : Mountain Bike

Duration : 1 h 15

Length : 13.8 km

Trek ascent : 559 m

Difficulty : Easy

Type : Loop

Themes : VTT

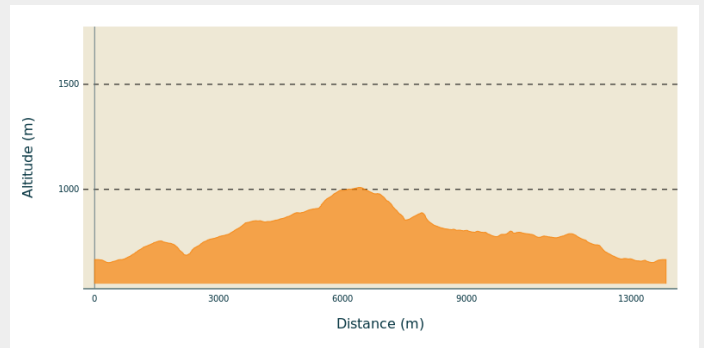
Trek

Departure : Le Pont d'Alleyras

Arrival : Le Pont d'Alleyras

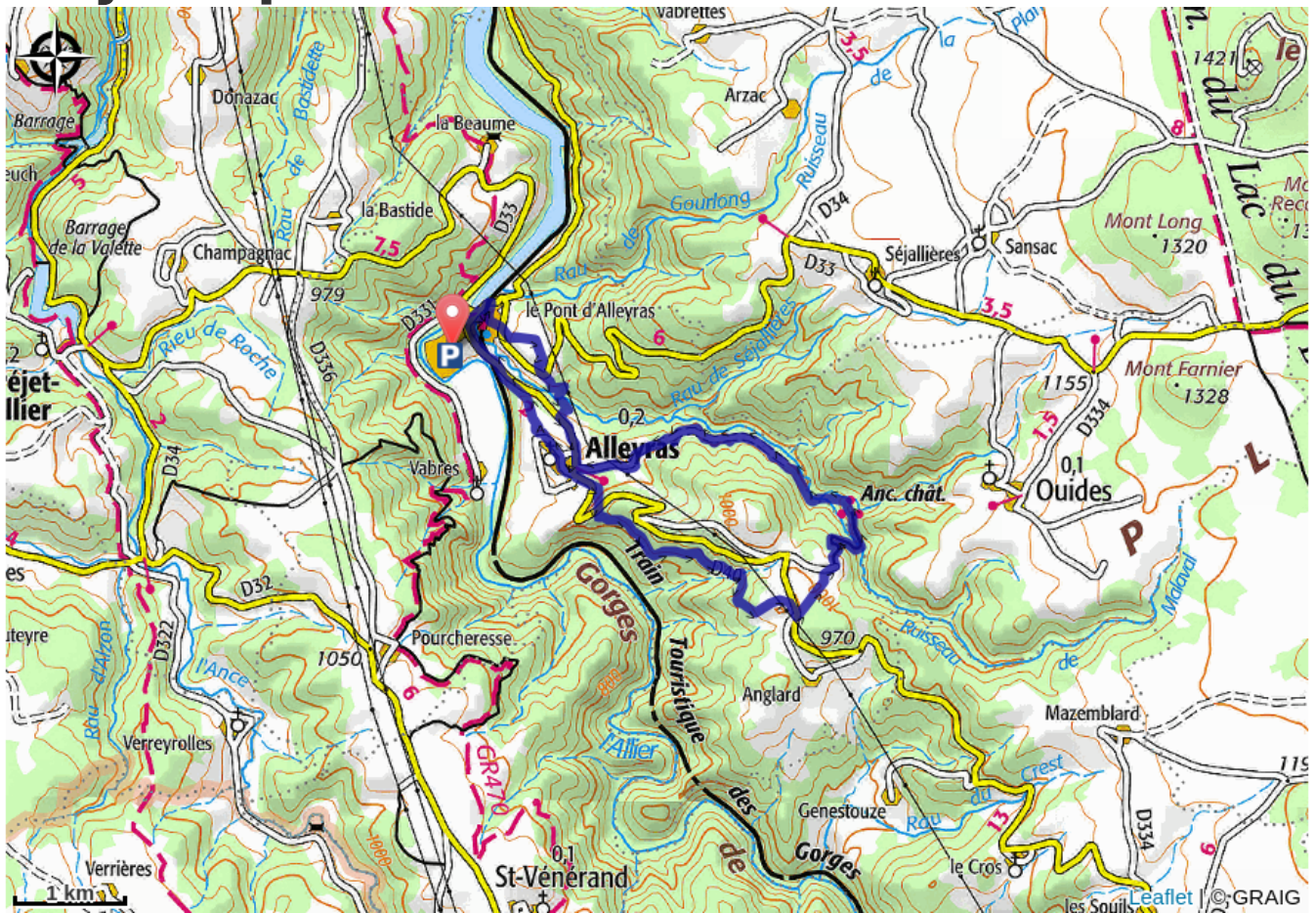
Cities : 1. Alleyras
2. Ouides

Altimetric profile



Min elevation 651 m Max elevation 1009 m

On your path...



All useful information

How to come ?

Access

40 minutes au Sud-Ouest du Puy-en-Velay

Advised parking

Proche du village vacances