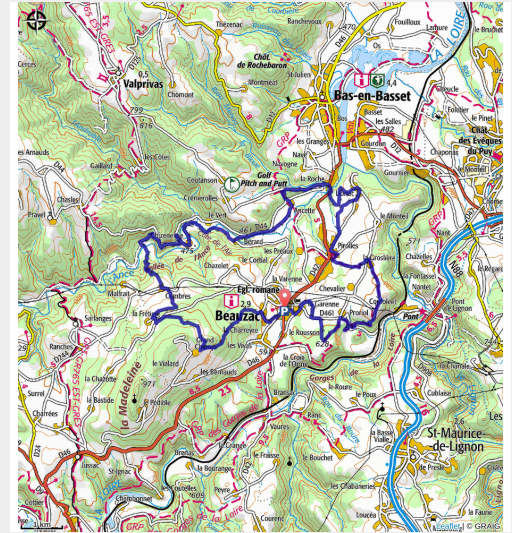


De l'Ance à la Loire

Gorges de la Loire - Beauzac



(OTIMVR)



Les 3 premiers km sont assez difficiles avec des sentiers caillouteux, la descente jusqu'à l'Ance est rapide sans danger. Après Ancette le retour vers Beauzac nous fait emprunter des chemins sablonneux et assez faciles. Une dernière grimpe vers Proriot (km 24) et vous pouvez vous laisser aller jusqu'à Beauzac.

Useful information

Practice : Mountain Bike

Duration : 2 h 30

Length : 27.6 km

Trek ascent : 835 m

Difficulty : Medium

Type : Loop

Themes : VTT

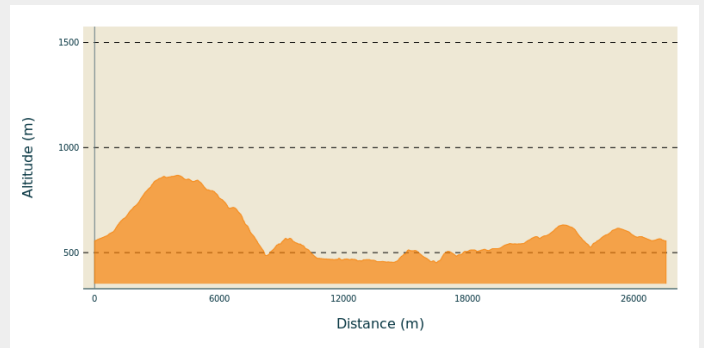
Trek

Departure : Beauzac

Arrival : Beauzac

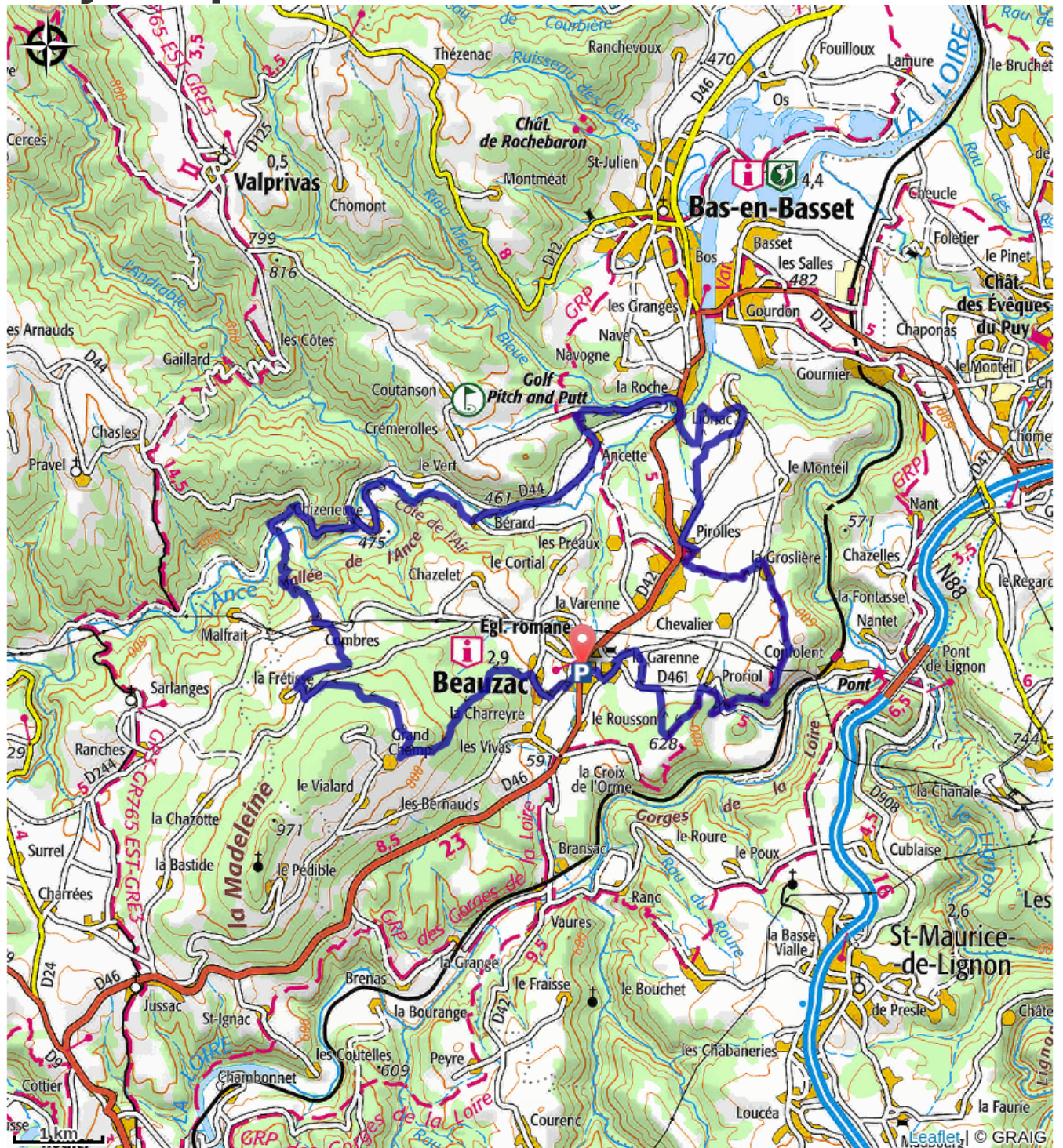
Cities : 1. Beauzac
2. Bas-en-Basset

Altimetric profile



Min elevation 452 m Max elevation 868 m

On your path...



All useful information

How to come ?

Access

25 minutes à Nord d'Yssingeaux

Advised parking

Place du Pré Clos