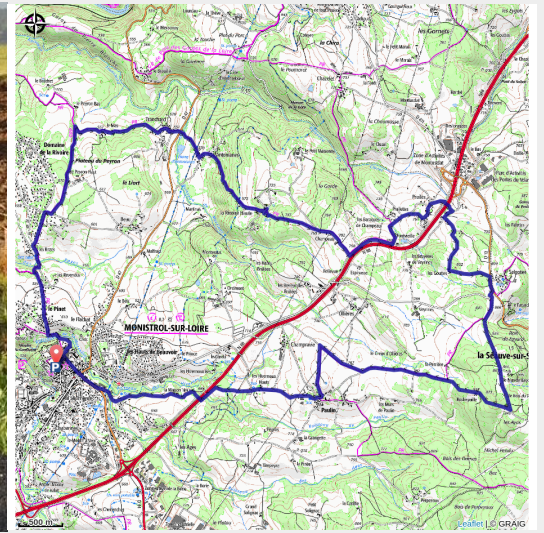


La Perrière

Gorges de la Loire - Monistrol-sur-Loire



Sur les routes en VTT (P.Bertoni)



Ce parcours, au départ de Monistrol sur Loire, gros bourg dominé par la majestueuse bâtisse du Château des Evêques (13eme et 18eme siècle) traverse des paysages largement ouverts vers la vallée de la Loire, le plateau de Chalençon et les Sucs Yssingelais.

Useful information

Practice : Mountain Bike

Duration : 1 h 30

Length : 19.5 km

Trek ascent : 510 m

Difficulty : Easy

Type : Loop

Themes : VTT

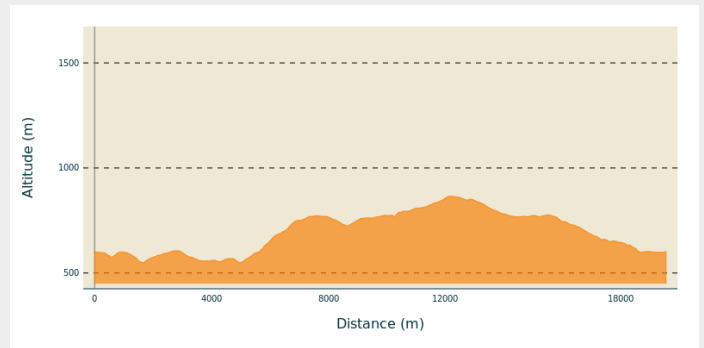
Trek

Departure : Monistrol-sur-Loire

Arrival : Monistrol-sur-Loire

Cities : 1. Monistrol-sur-Loire
2. Séauve-sur-Semène

Altimetric profile



Min elevation 549 m Max elevation 865 m

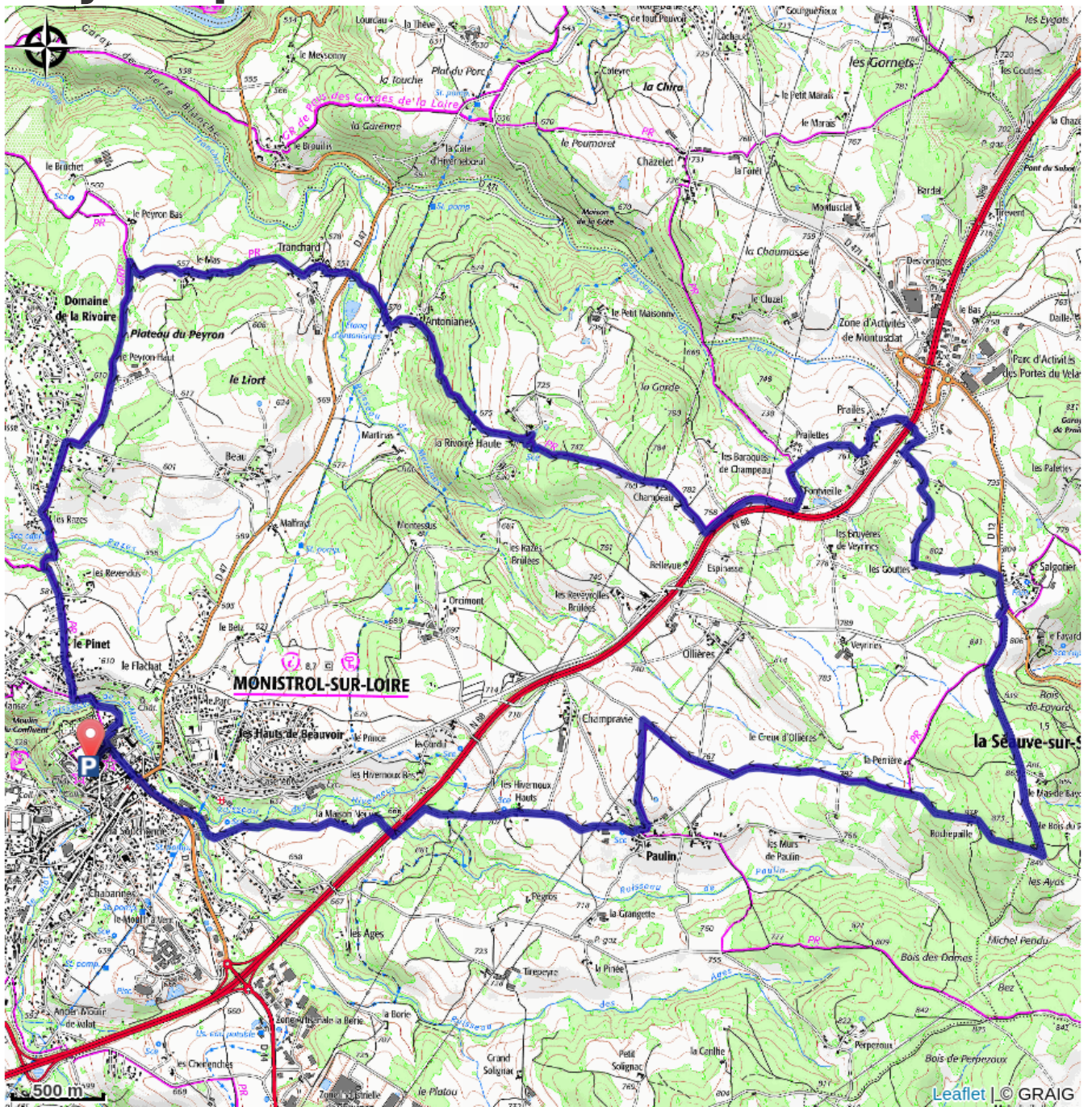
Les 5 premiers km pour sortir du centre-ville sont un peu vallonnés.

Après la traversée de la D47 et du ruisseau de Martinas, la première côte vers le lieu-dit Champeau est parfois technique.

La seconde jusqu'à la Perrière est plus roulante.

Arrivé au point culminant du circuit, la descente vers Monistrol-sur-Loire se fait sans difficulté.

On your path...



All useful information

How to come ?

Access

17 minutes au Nord d'Yssingeaux

Advised parking

Place Neron