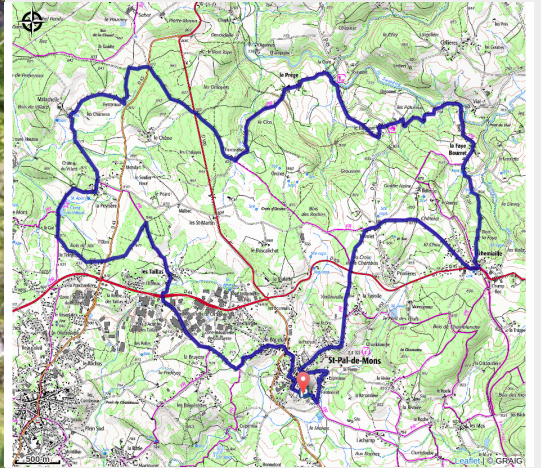


Circuit de la gare

Saint-Pal-de-Mons



Dans les chemins en VTT (Mélissa Tessier)



Ce circuit emprunte des sentiers variés, agréables sans grosse difficulté. Les grimpettes et les descentes se succèdent rapidement. La voie ferrée plusieurs fois traversée vous accompagne dans ce paysage fait de champs et de forêts.

Useful information

Practice : Mountain Bike

Duration : 1 h 45

Length : 21.3 km

Trek ascent : 475 m

Difficulty : Medium

Type : Loop

Themes : VTT

Trek

Departure : Saint-Pal-de-Mons

Arrival : Saint-Pal-de-Mons

Cities : 1. Saint-Pal-de-Mons

2. Saint-Romain-Lachalm

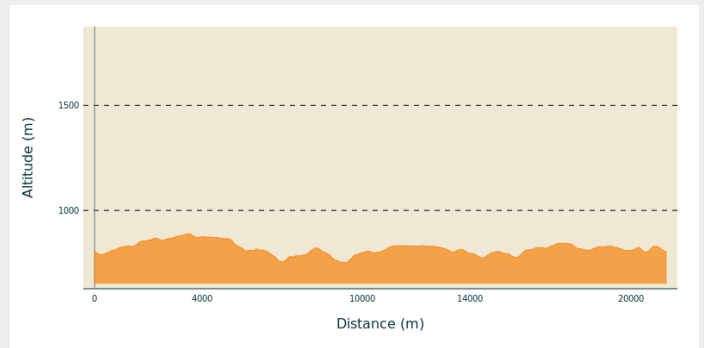
3. Saint-Victor-Malescours

4. Saint-Didier-en-Velay

5. Sainte-Sigolène

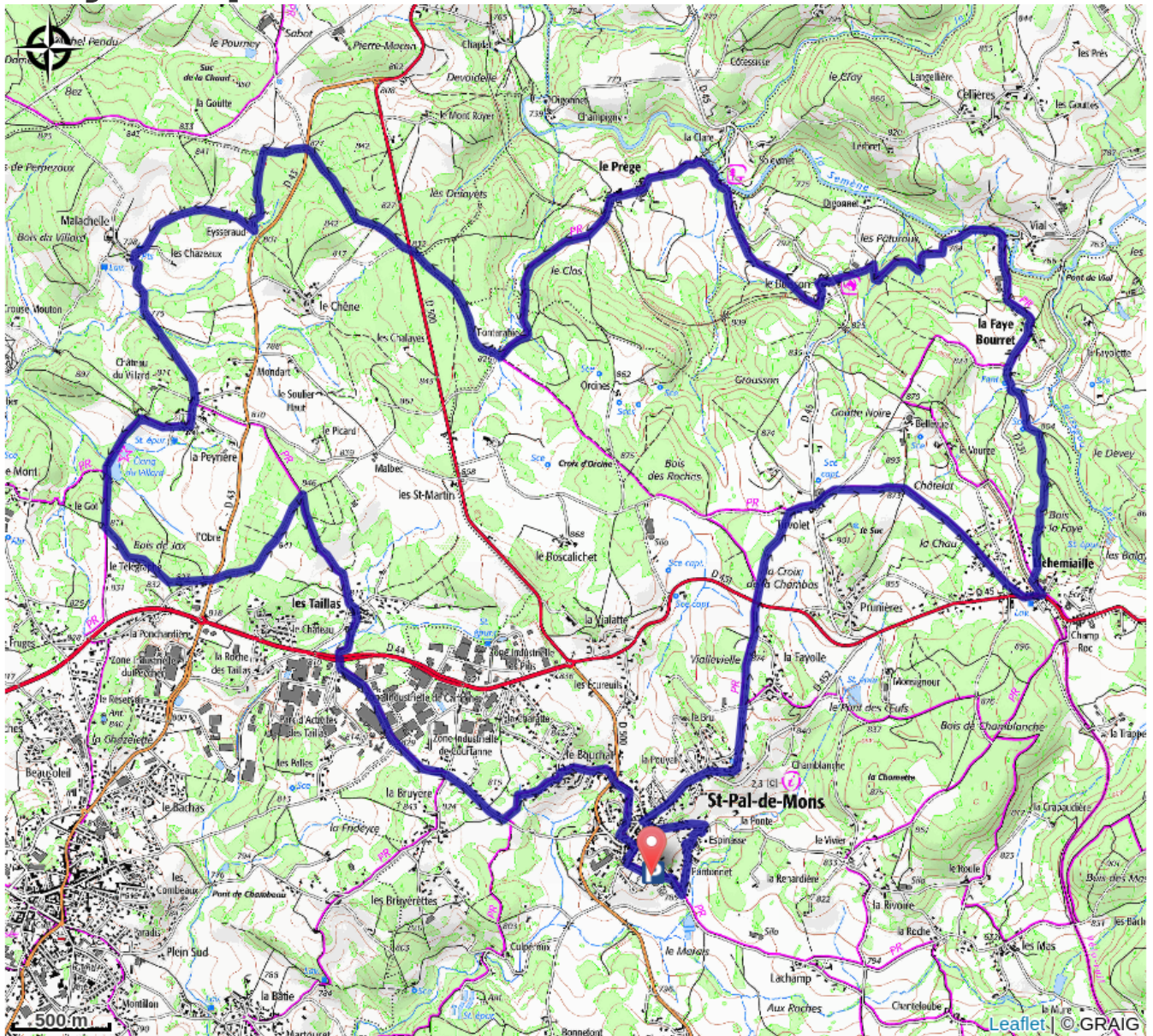
6. Séauve-sur-Semène

Altimetric profile



Min elevation 751 m Max elevation 889 m

On your path...



All useful information

How to come ?

Access

30 minutes au Nord-Est d'Yssingeaux

Advised parking

16 rue de Pontonnet