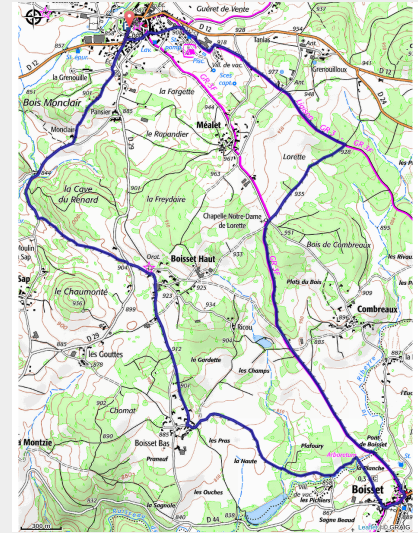


# Circuit de Méalet

Gorges de la Loire - Saint-Pal-de-Chalencon



(OTIMVR)



*Un circuit assez facile au départ de Saint-Pal-de-Chalencon, « petite cité de caractère » pour combiner sport et découverte du patrimoine local.*

## Useful information

Practice : Mountain Bike

Duration : 1 h

Length : 12.0 km

Trek ascent : 297 m

Difficulty : Easy

Type : Loop

Themes : VTT

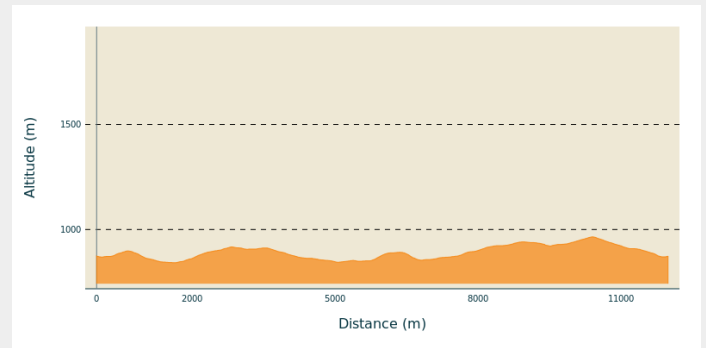
# Trek

**Departure** : Saint-Pal-de-Chalencon

**Arrival** : Saint-Pal-de-Chalencon

**Cities** : 1. Saint-Pal-de-Chalencon  
2. Boisset

## Altimetric profile



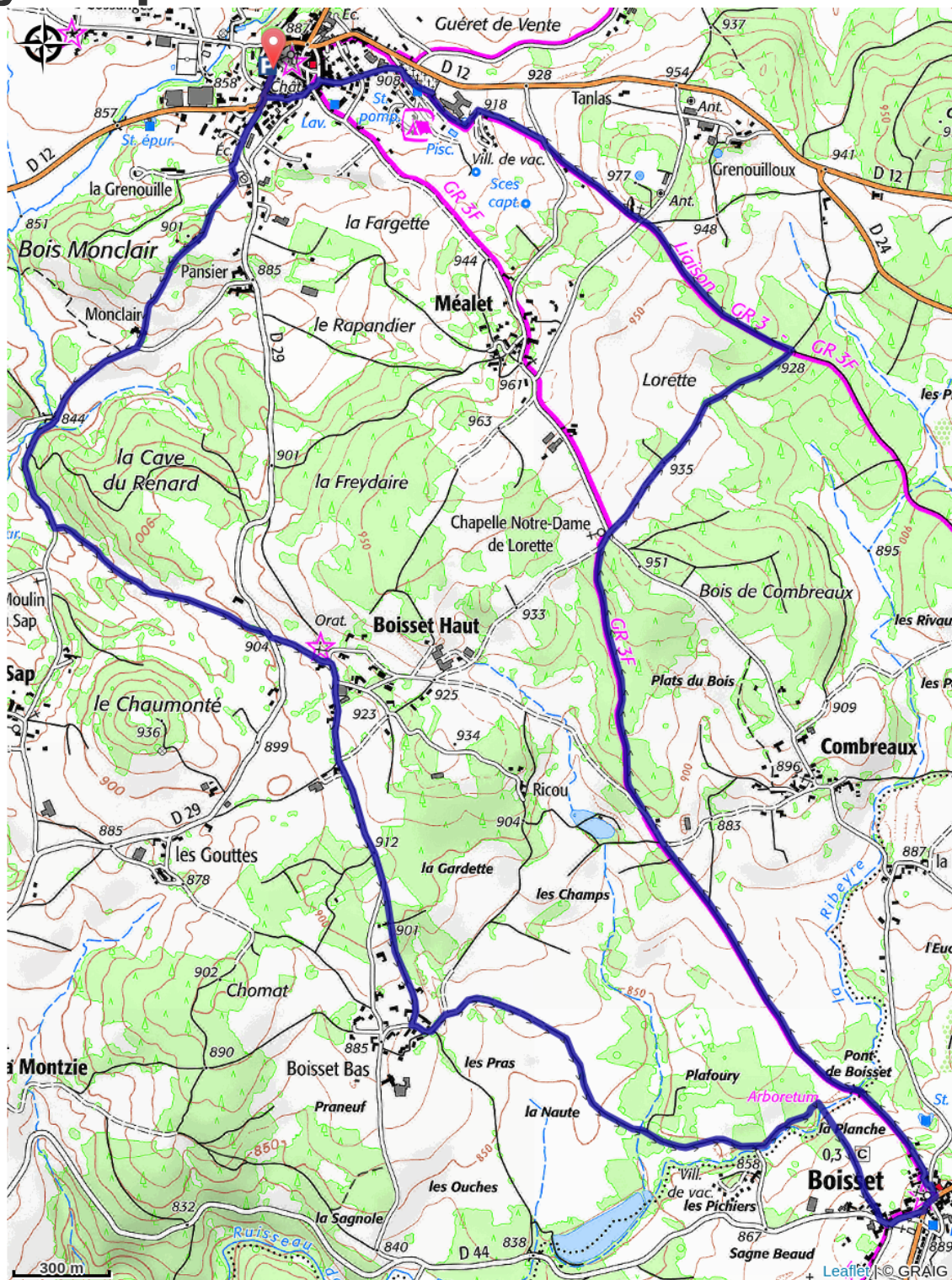
Min elevation 842 m Max elevation 965 m

Après un périple d'une dizaine de kilomètres entre bois et pâturages, l'arrivée se fait par le village de Méalet.

Là, pause photo obligatoire : Monts du Forez, Mézenc, Devès et même, par belle météo, Mont-Blanc !

Le plus dur de la randonnée étant derrière vous, vous n'aurez plus qu'à vous laisser glisser jusqu'au bourg de Saint-Pal-de-Chalencon en contre-bas.

# On your path...



# All useful information

## How to come ?

### Access

45 minutes au Nord-Ouest d'Yssingeaux

### Advised parking

Rue de l'Argentière