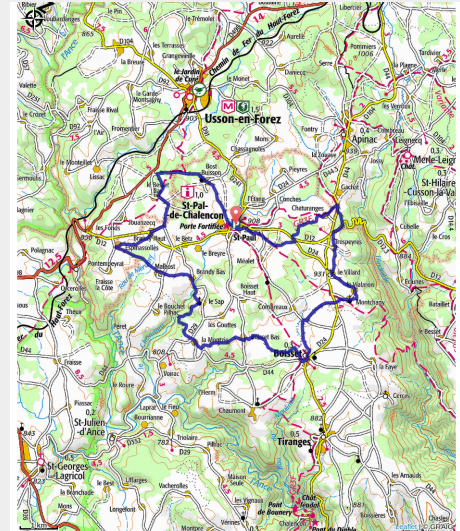


Aux confins du Forez

Gorges de la Loire - Saint-Pal-de-Chalencon



Horizon à perte de vue (OTIMVR)



Après une courte balade dans le bourg médiéval de Saint-Pal-de-Chalencon, le circuit quitte le bourg pour se diriger vers un des points culminant de la commune à Bost Buisson. Il s'en suit une longue partie descendante de près de 6kms jusqu'à la rivière le Champdieu. Montées abruptes et descentes rapides se succèdent ensuite pour atteindre Le Vialaron. Une partie plus plate nous conduira dans le département de la Loire puis jusqu'à la montée des Trois Croix. De là, on se laissera glisser jusqu'à l'arrivée à Saint-Pal-de-Chalencon que l'on apercevra en contre bas.

Useful information

Practice : Mountain Bike

Duration : 2 h 15

Length : 25.8 km

Trek ascent : 521 m

Difficulty : Medium

Type : Loop

Themes : VTT

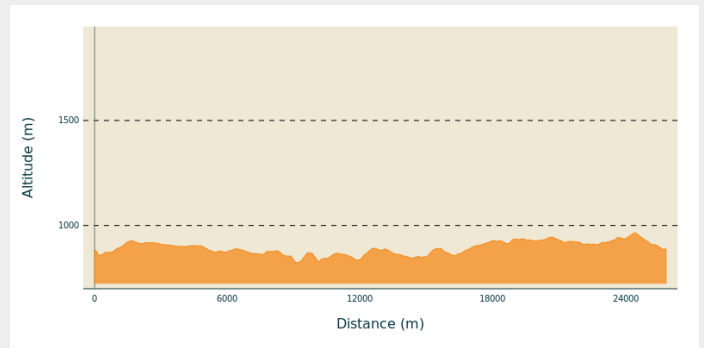
Trek

Departure : Saint-Pal-de-Chalencon

Arrival : Saint-Pal-de-Chalencon

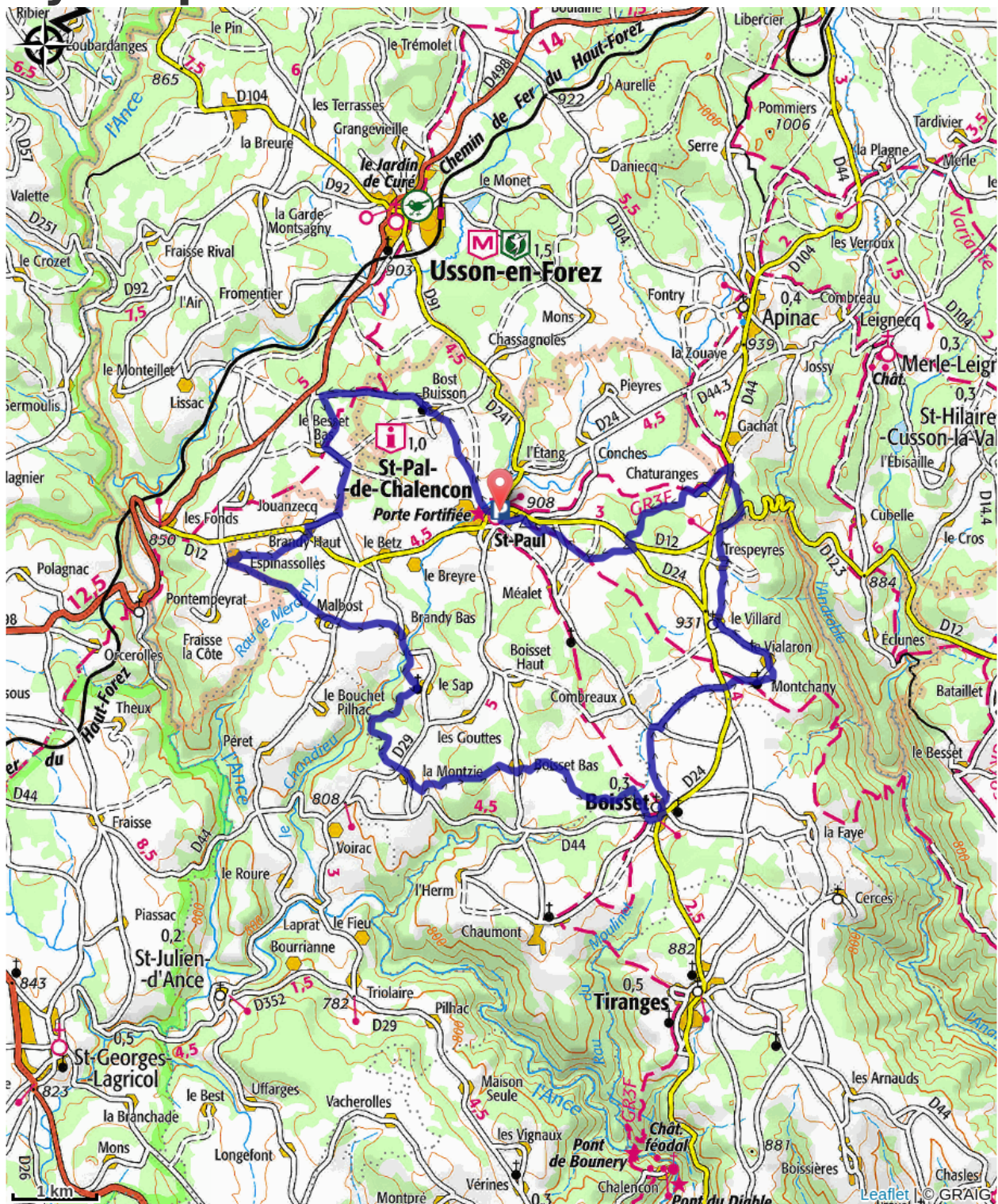
Cities : 1. Saint-Pal-de-Chalencon
2. Boisset

Altimetric profile



Min elevation 823 m Max elevation 965 m

On your path...



All useful information

How to come ?

Access

45 minutes au Nord-Ouest d'Yssingeaux

Advised parking

Parking Place de la Terrasse