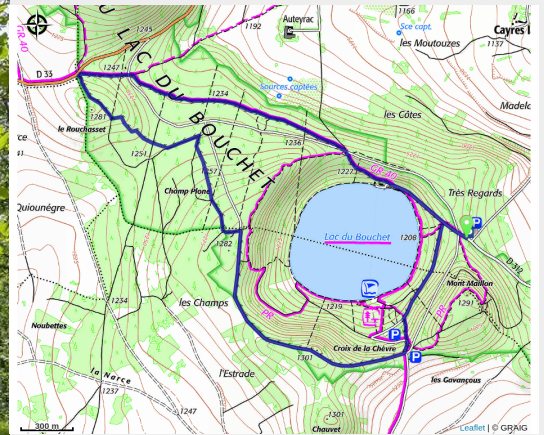


Le Lac Volcanique du Bouchet

Cayres



(MAZET_OT)



Adressé au public familial, ce parcours facile permet de découvrir un magnifique lac de cratère d'origine volcanique.

Le lac du Bouchet :

La lave et l'eau se sont rencontrées dans les profondeurs de l'écorce terrestre pour donner naissance à un cratère de grande dimension à l'origine du lac actuel. Entouré de verdure, ce lac est niché dans l'un des plus beaux cratères de maar de toute l'Auvergne. Ce lac à l'eau pure et propice à la baignade, est récompensé par le label "Pavillon Bleu" qui témoigne de la qualité environnementale du site. La balade de moins de 3 km autour du lac est très agréable et accessible à toute la famille.

Useful information

Practice : Mountain Bike

Duration : 45 min

Length : 6.9 km

Trek ascent : 147 m

Difficulty : Very easy

Type : Loop

Themes : VTT

Trek

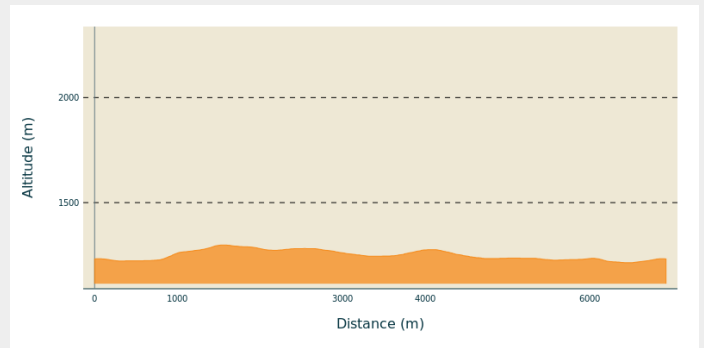
Departure : Lac du Bouchet

Arrival : Lac du Bouchet

Cities : 1. Cayres

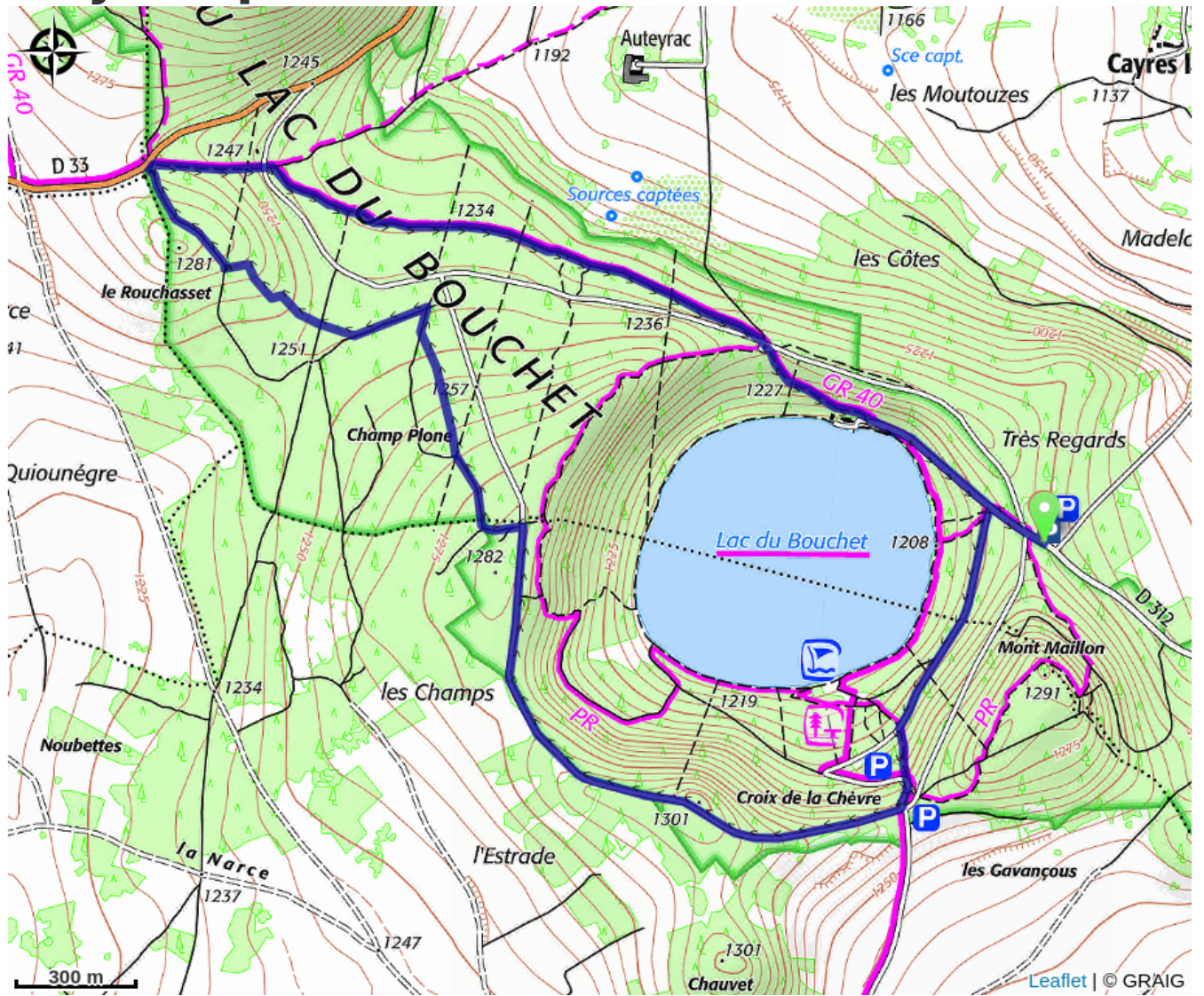
2. Bouchet-Saint-Nicolas

Altimetric profile



Min elevation 1214 m Max elevation 1298 m

On your path...



All useful information

How to come ?

Access

30 minutes au Sud-Ouest du Puy-en-Velay

Advised parking

Proche de la maison du site