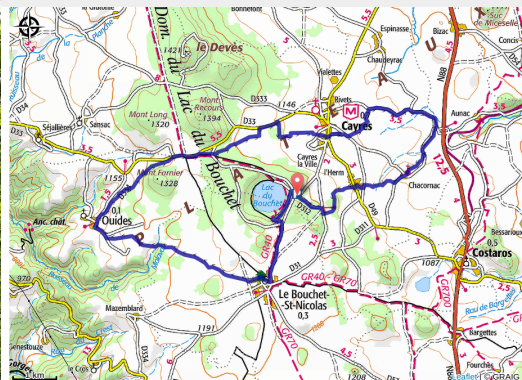


Le Plateau du Devès

Cayres



(MAZET_OT)



Itinéraire sur le plateau du Devès avec un profil roulant sur chemins et pistes dans un environnement naturel et comprenant de belles traversées de hameaux typiques.

La perle verte du Velay :

La lentille verte du Puy, Appellation d'Origine Protégée, cultivée sur le plateau du Devès est reconnue pour ses qualités nutritives et gustatives. La lentille est une plante annuelle. Ses fruits sont des gousses, renfermant généralement deux graines. Leur couleur verte est marbrée de bleu du fait de la présence d'anthocyanes – les mêmes pigments que l'on retrouve dans les myrtilles ou les raisins noirs par exemple. Chaque année, les chiffres de la production évoluent. Il faut rappeler que la culture de lentille n'est pas une culture principale à l'échelle d'exploitation agricole. En effet, les producteurs de lentille sont en grande majorité des éleveurs (bovins lait, bovin viande, ovin ...). La culture de lentille est donc complémentaire à leur activité principale.

Useful information

Practice : Mountain Bike

Duration : 2 h

Length : 23.6 km

Trek ascent : 501 m

Difficulty : Easy

Type : Loop

Themes : VTT

Trek

Departure : Lac du Bouchet

Arrival : Lac du Bouchet

Cities : 1. Cayres

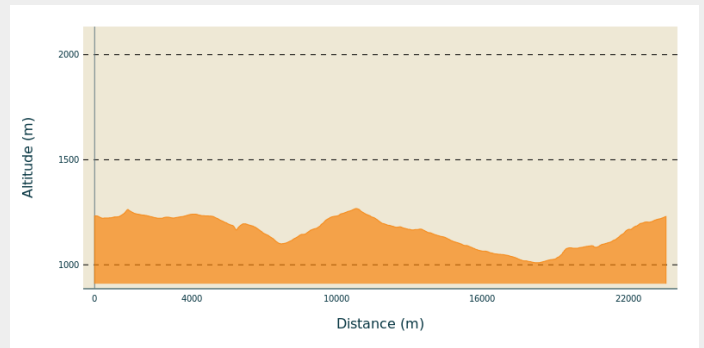
2. Bouchet-Saint-Nicolas

3. Ouides

4. Saint-Jean-Lachalm

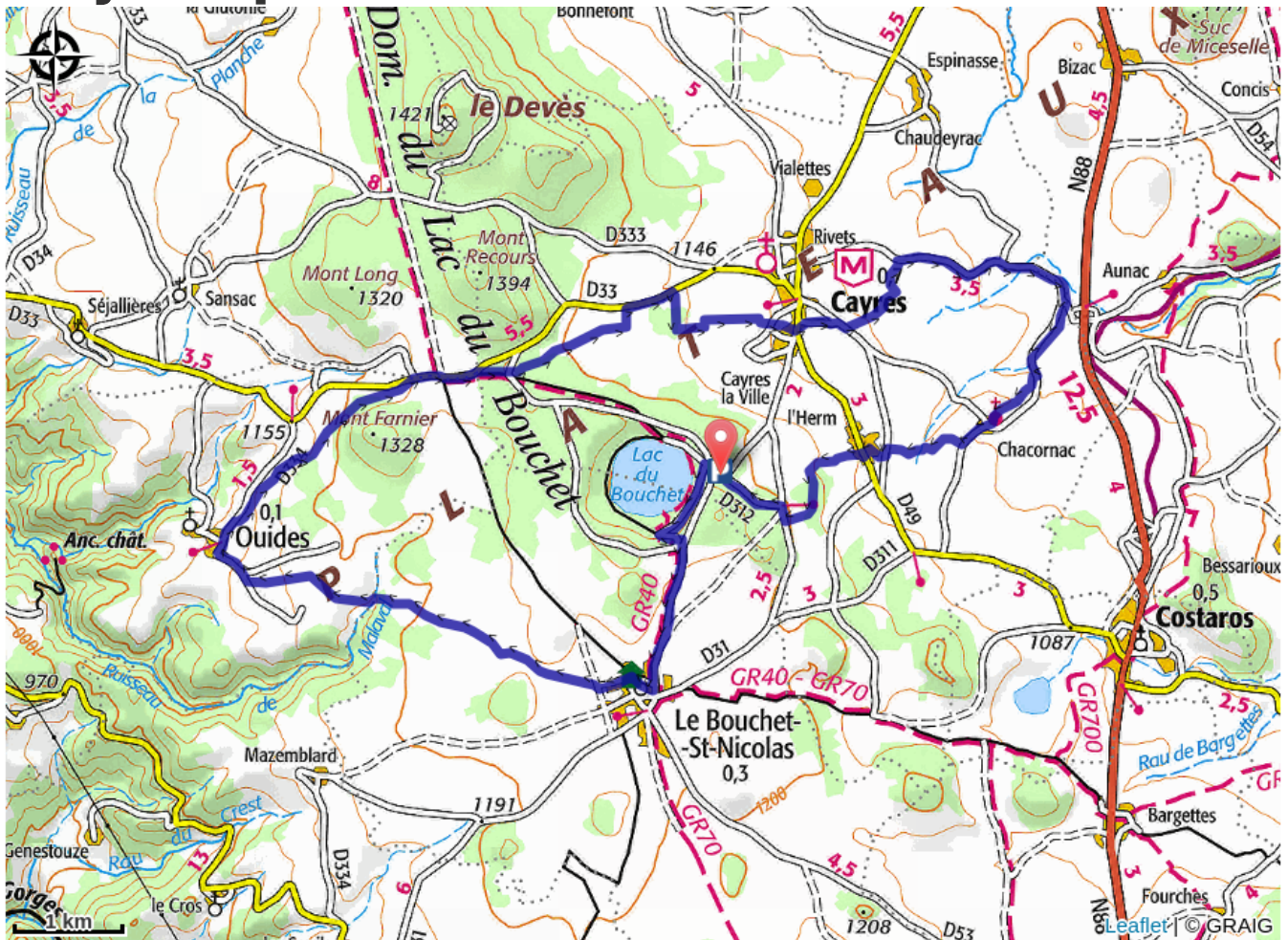
5. Brignon

Altimetric profile



Min elevation 1010 m Max elevation 1268 m

On your path...



All useful information

How to come ?

Access

30 minutes au Sud-Ouest du Puy-en-Velay

Advised parking

Proche de la maison du site