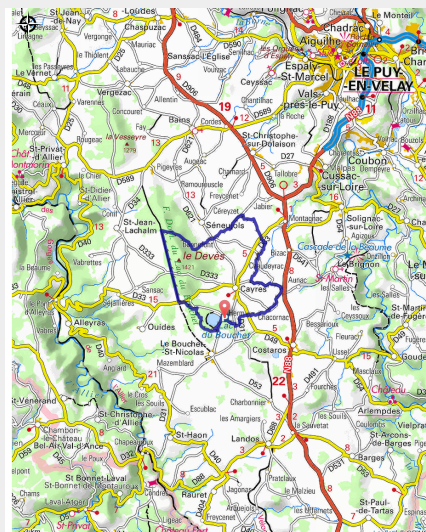


La Forêt du Devès

Velay - Cayres



(MAZET_OT)



Ce parcours de difficulté moyenne à la fois ludique et sportif est composé de chemins roulants et d'autres plus techniques : un pur bonheur de VTT au cœur du plateau du Devès.

La cathédrale des plateaux :

Cayres abrite une église de style néo-gothique. Ce monument illustre le mouvement de reconstruction au XIXème siècle qui a touché de nombreux édifices anciens. En 1866, l'abbé Achard, nouveau curé, décide de la démolition de l'ancienne église pour établir un nouveau lieu de culte. Rompant avec la tradition, l'église n'est pas orientée puisque le chœur se situe à l'est. Elle se compose d'une nef unique de quatre travées, éclairée par des fenêtres ogivales, complétée par des chapelles latérales. Le chœur est à trois pans, traditionnel, évoquant les nombreux édifices romans du Velay.

Useful information

Practice : Mountain Bike

Duration : 2 h 30

Length : 28.6 km

Trek ascent : 564 m

Difficulty : Easy

Type : Loop

Themes : VTT

Trek

Departure : Lac du Bouchet

Arrival : Lac du Bouchet

Cities : 1. Cayres

2. Bouchet-Saint-Nicolas

3. Ouides

4. Saint-Jean-Lachalm

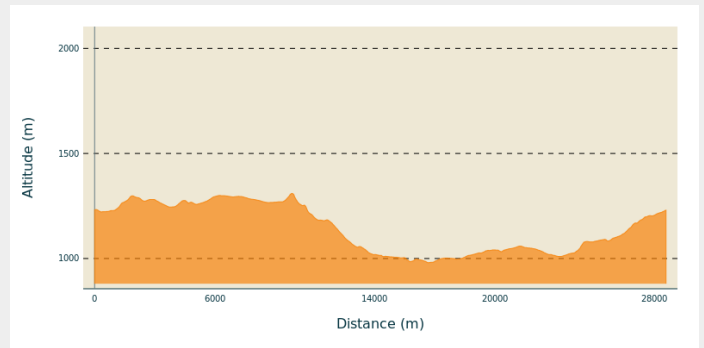
5. Bains

6. Séneujols

7. Saint-Christophe-sur-Dolaison

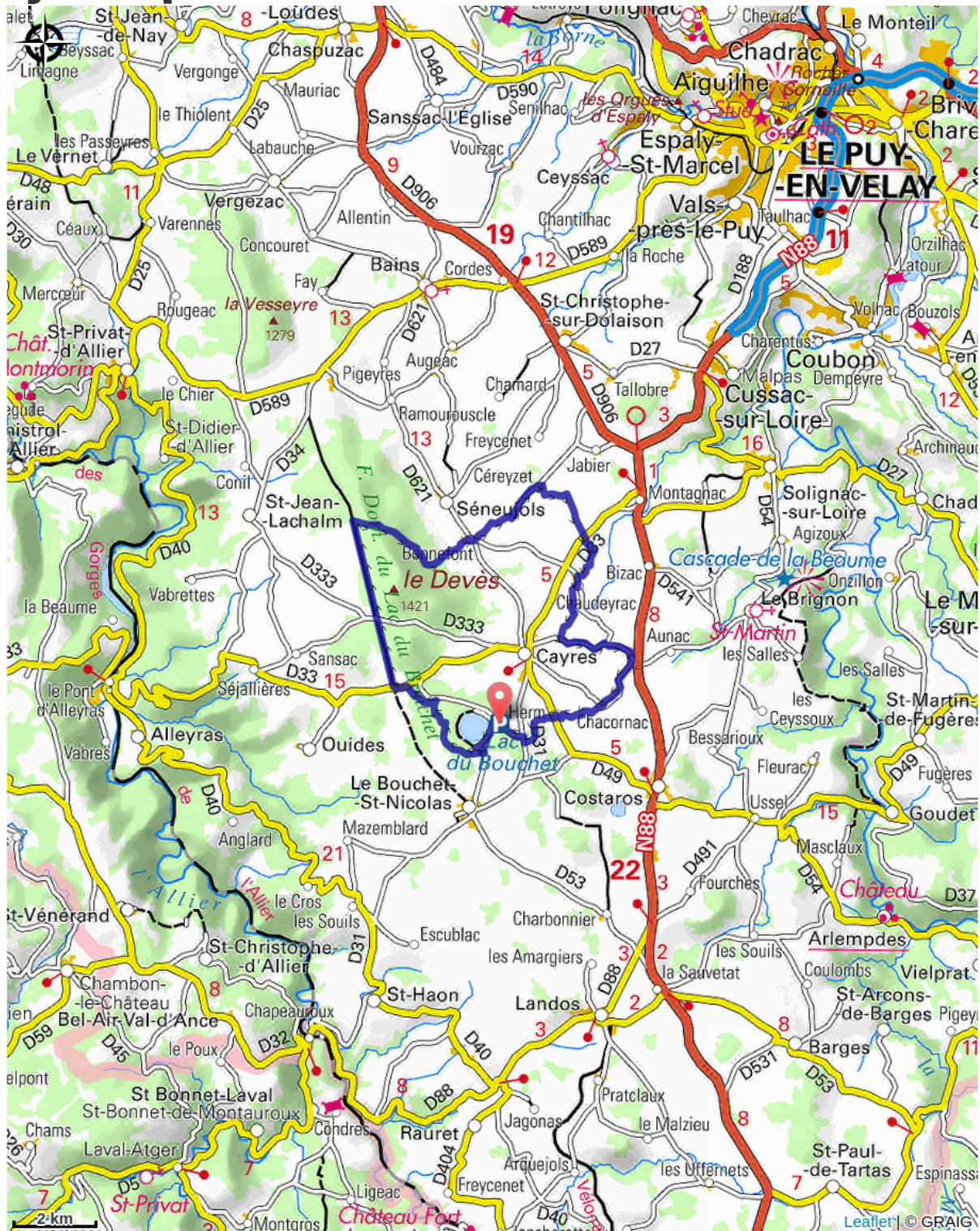
8. Brignon

Altimetric profile



Min elevation 980 m Max elevation 1310 m

On your path...



All useful information

How to come ?

Access

30 minutes au Sud-Ouest du Puy-en-Velay

Advised parking

Proche de la maison du site