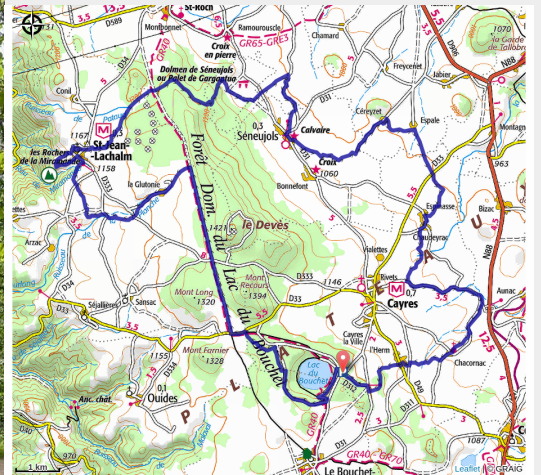


Le Tour du Devès

Velay - Cayres



(MAZET_OT)



Adressé plutôt au public cycliste et sportif, ce parcours est composé de tous types de chemins : pistes roulantes, chemins enherbés ou caillouteux et petits singles. Le dénivelé est abordable grâce à son homogénéité.

Les rochers de la Miramande :

De Miramande, il ne reste que des vestiges de murailles accrochées à des pans de roches vertigineux. La présence d'embrasures de fenêtres, celle de linteaux, et l'emprunte d'une tour carrée évoquent le château acquis par les Montlaur au début du XIII^{ème} siècle. Ce site aux imposantes falaises est désormais privilégié par les grimpeurs puisqu'une via ferrata a été aménagée par la Communauté de Communes du Pays de Cayres Pradelles.

Useful information

Practice : Mountain Bike

Duration : 3 h 30

Length : 40.6 km

Trek ascent : 764 m

Difficulty : Medium

Type : Loop

Themes : VTT

Trek

Departure : Lac du Bouchet

Arrival : Lac du Bouchet

Cities : 1. Cayres

2. Bouchet-Saint-Nicolas

3. Ouides

4. Saint-Jean-Lachalm

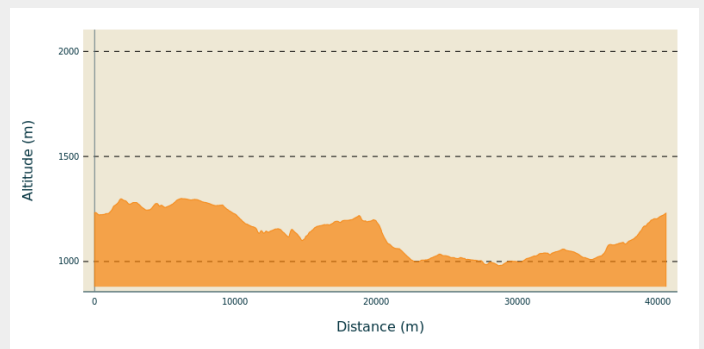
5. Bains

6. Séneujols

7. Saint-Christophe-sur-Dolaison

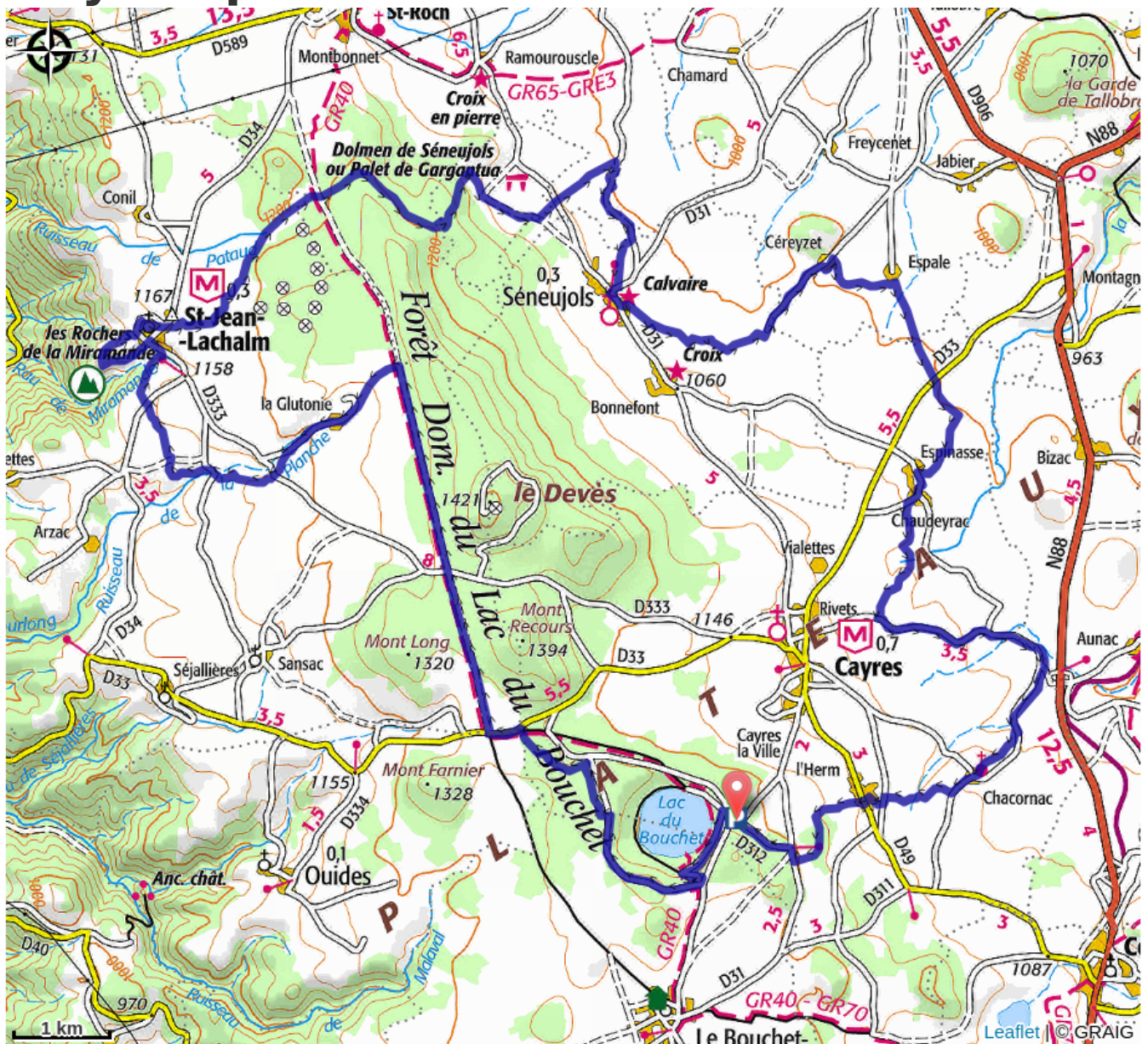
8. Brignon

Altimetric profile



Min elevation 980 m Max elevation 1300 m

On your path...



All useful information

How to come ?

Access

30 minutes au Sud-Ouest du Puy-en-Velay

Advised parking

Proche de la maison du site