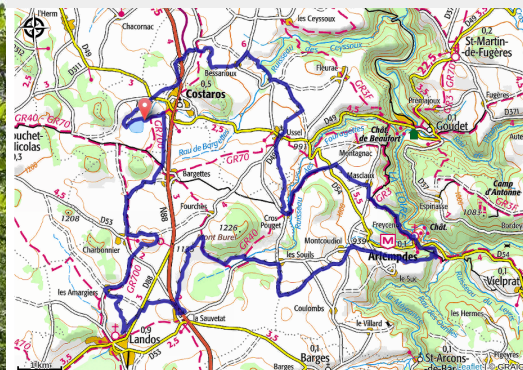


# Les Contrefort du Devès

Costaros



(MAZET\_OT)



*Cet itinéraire permet une belle découverte du plateau du Devès avec un habitat d'architecture traditionnelle, des champs de lentilles vertes et des élevages bovins et ovins.*

## La voie verte entre Costaros et Landos :

Reprise dans les années 2000 par la Communauté de Communes du Pays de Cayres-Pradelles à la SNCF, l'ancienne voie ferrée entre le Puy et Langogne permet différentes activités touristiques. La partie Langogne-Landos est réservée à l'activité vélorail et depuis l'année 2022, des aménagements en voie verte ont été réalisés sur la partie qui était déjà déferée entre Costaros et Landos. Soutenue par la Région Auvergne Rhône Alpes, la Communauté de Communes du Pays de Cayres Pradelles a ainsi aménagé un nouveau tronçon de la V73 sur la section Costaros-Landos. Un itinéraire qui permet d'offrir une continuité à la V73 depuis le Puy-en-Velay et de rejoindre la V70 Via Allier à proximité de Landos. Au total, 6 750 kilomètres de voie verte et deux aires d'accueil ont été agencées sur cette voie verte. Véritable colonne

## Useful information

Practice : Mountain Bike

Duration : 3 h

Length : 37.2 km

Trek ascent : 842 m

Difficulty : Hard

Type : Loop

Themes : VTT

# Trek

**Departure** : Costaros

**Arrival** : Costaros

**Markings** : 🚶 VTT

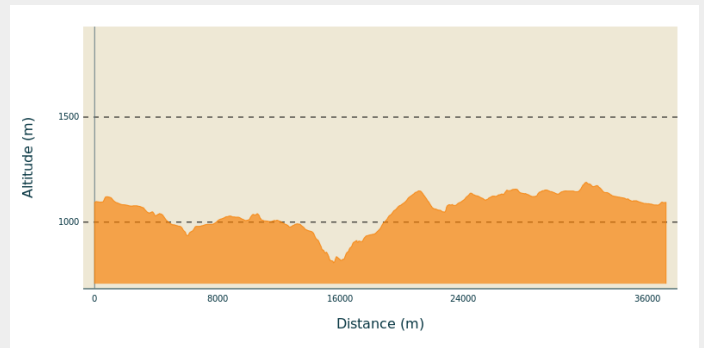
**Cities** : 1. Costaros

2. Brignon

3. Landos

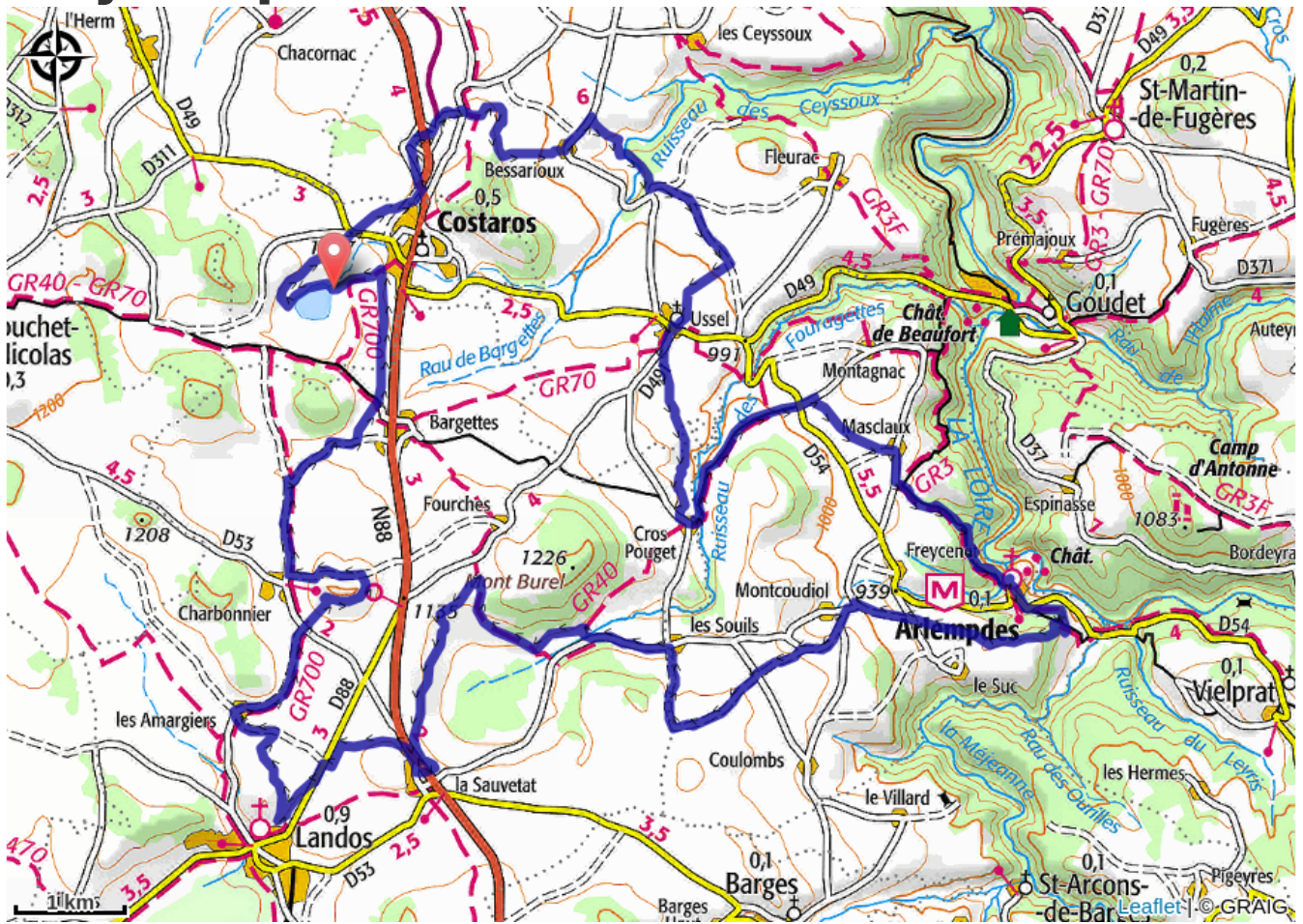
4. Arlempdes

## Altimetric profile



Min elevation 807 m Max elevation 1190 m

# On your path...



# All useful information

## How to come ?

### Access

25 minutes au Sud du Puy-en-Velay

### Advised parking

Lac du Péchay