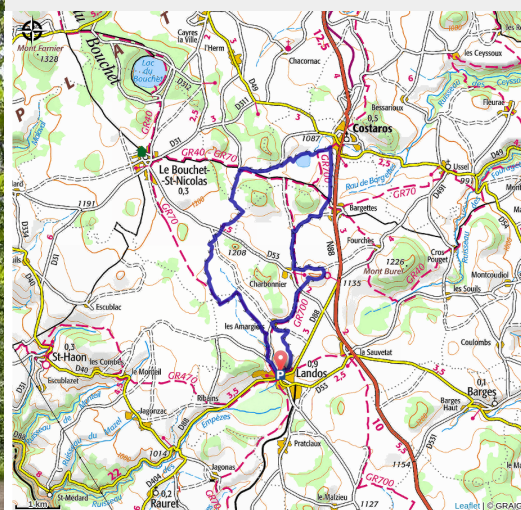


Sur les traces de Stevenson

Landos



(MAZET_OT)



Itinéraire empruntant des chemins roulants, où vous pourrez découvrir l'atmosphère spécifique au plateau du Devès bordé par les deux vallées de la Loire et de l'Allier

Le chemin de Stevenson :

Le 22 septembre, l'écrivain écossais Robert Louis Stevenson part à pied du Monastier sur Gazeille avec son ânesse Modestine. Douze jours, 220 km et beaucoup d'aventures plus tard, il arrive à Saint Jean du Gard. Un an plus tard, il publie, à Londres, son journal de route « Voyage avec un âne dans les Cévennes ». En 1993, La Fédération Française de Randonnée Pédestre balise le chemin et le classe GR70. Au départ du Puy en Velay, le territoire de Cayres-Pradelles est l'un des premiers traversés. D'un côté les champs de lentilles vertes discutent inlassablement avec de grands pins aux formes torturées. De l'autre, les petits murs de pierre semblent vouloir organiser le paysage en soulignant chaque pâture.

Useful information

Practice : Mountain Bike

Duration : 1 h 30

Length : 17.8 km

Trek ascent : 247 m

Difficulty : Easy

Type : Loop

Themes : VTT

Trek

Departure : Landos

Arrival : Landos

Markings : 🏠 VTT

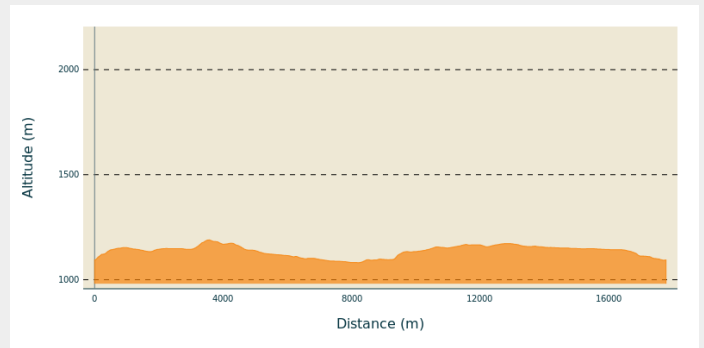
Cities : 1. Landos

2. Costaros

3. Cayres

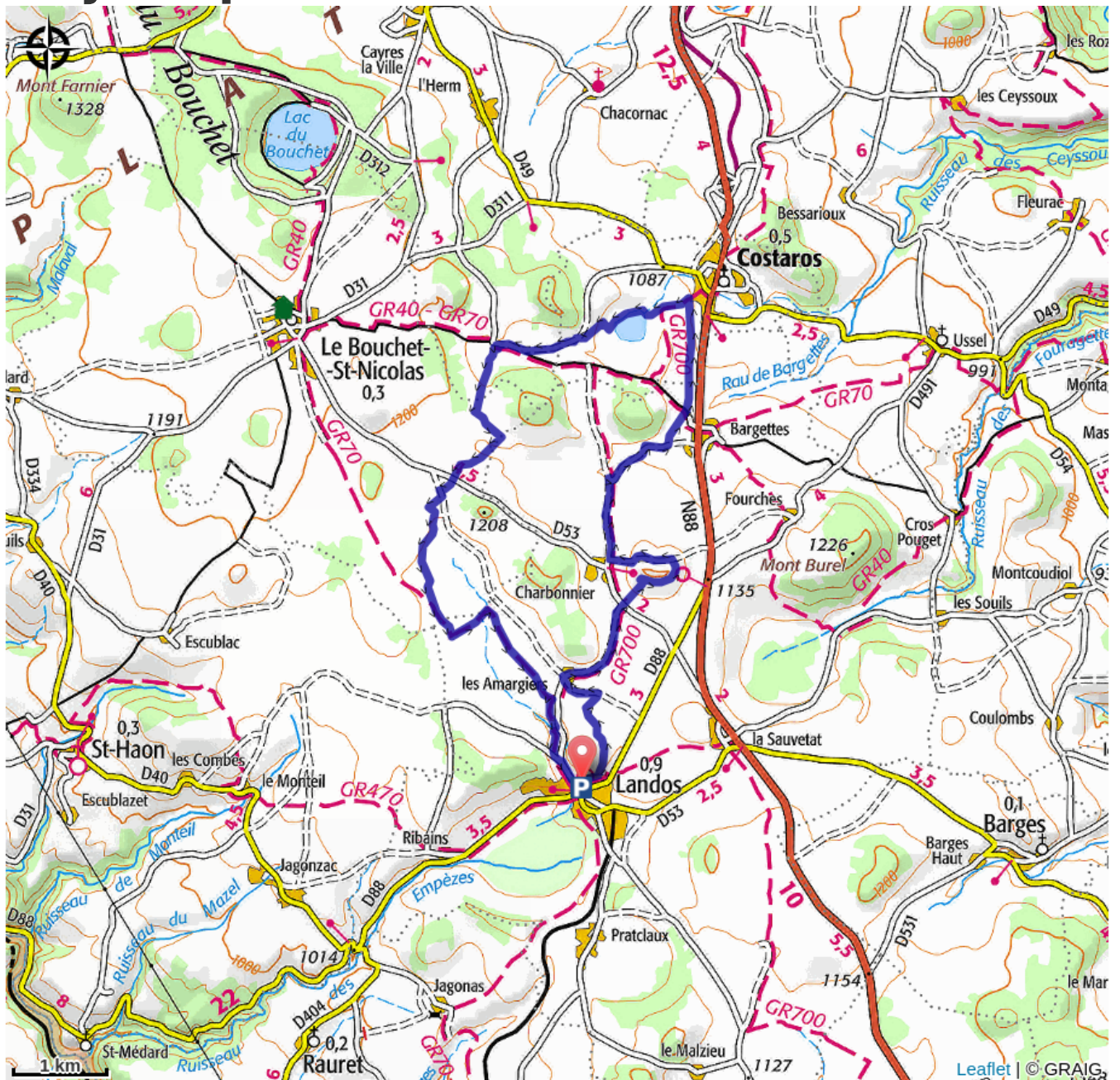
4. Bouchet-Saint-Nicolas

Altimetric profile



Min elevation 1081 m Max elevation 1190 m

On your path...



All useful information

How to come ?

Access

30 minutes au Sud du Puy-en-Velay

Advised parking

Place du marché