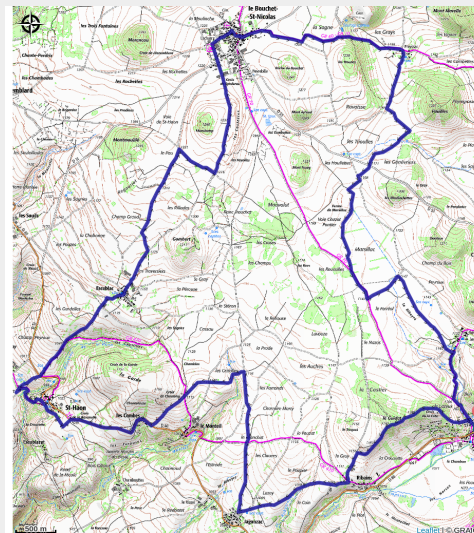


# Au Pays de Lentille Verte

Landos



(MAZET\_OT)



*Circuit s'adressant d'avantage aux sportifs. Majoritairement composé de pistes agricoles, il reste malgré tout roulant et permet de découvrir le terroir agricole.*

## Une flore variée :

Le Pays de Cayres-Pradelles possède des milieux hétérogènes et une flore oscillant entre les influences montagnardes et méditerranéennes. Ses tourbières et zones humides accueillent canneberge, drosera à feuilles rondes,... tandis que les plateaux voient s'épanouir les callunes « fausses bruyères ». Sur les promontoires rocheux, on retrouve des plantes inhabituelles à ces latitudes telles que la joubarbe d'Auvergne, la gagée de Bohème ou le figuier de Barbarie.

## Useful information

Practice : Mountain Bike

Duration : 2 h 15

Length : 26.1 km

Trek ascent : 522 m

Difficulty : Medium

Type : Loop

Themes : VTT

# Trek

**Departure** : Landos

**Arrival** : Landos

**Markings** : 🚶 VTT

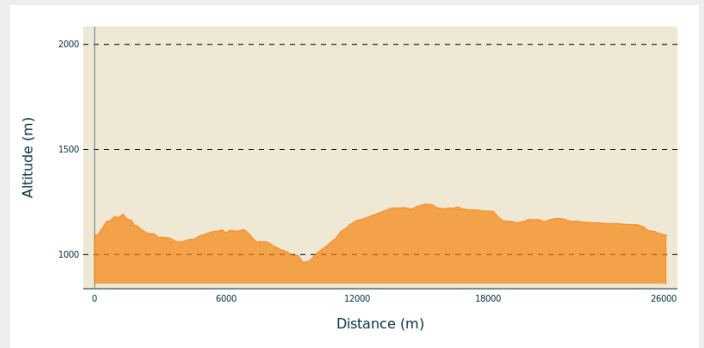
**Cities** : 1. Landos

2. Saint-Haon

3. Bouchet-Saint-Nicolas

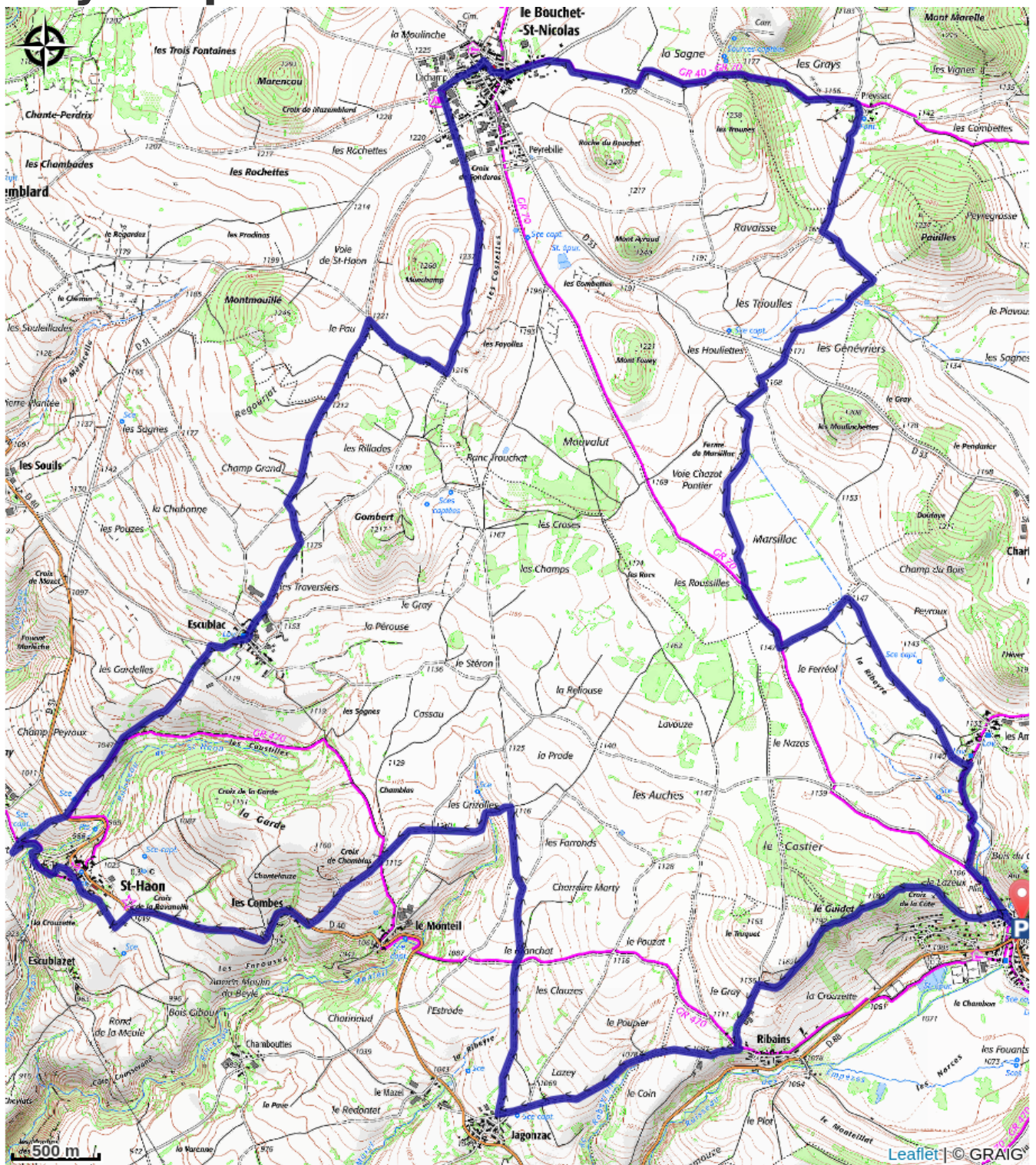
4. Cayres

## Altimetric profile



Min elevation 961 m Max elevation 1240 m

# On your path...



# All useful information

## How to come ?

### Access

30 minutes au Sud du Puy-en-Velay

### Advised parking

Place du marché