Le Tour du Mont Tartas

Pradelles

(MAZET_J_OT)

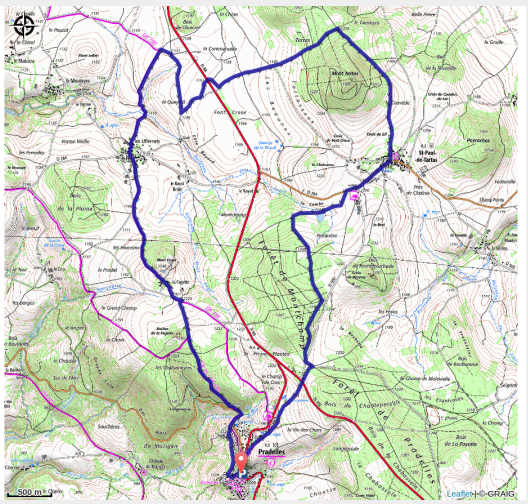

Réalisable par tous, ce parcours de difficulté moyenne s'adresse autant au public familial habitué qu'aux pratiquants confirmés.

Le mont Tartas :

Le mont Tartas est un sommet d'origine volcanique culminant à 1 349 m d'altitude. Il tiendrait son nom d'un roi ligure appelé « Tartassius ». Du sommet le regard embrasse un panorama grandiose, en partant des monts du Vivarais, du Devez et du Mézenc, qu'on repère grâce à une table d'orientation. En 1775, alors que la géologie n'en est qu'à ses balbutiements, des scientifiques se rendent déjà au sommet du mont Tartas afin de contempler le paysage, mais surtout se rendre compte de l'étendue des phénomènes volcaniques. En empruntant le sentier qui y monte, une pierre ne manque pas d'aiguiser la curiosité : la pierre aux sacrifices, étrange rocher, un mégalithe de forme circulaire qui, selon toute vraisemblance, a été taillé sur place. Tout un travail dans quel but? Treuil, borne, culte solaire. Des hypothèses, mais aucune certitude. Le sommet de la montagne

Useful information

Practice : Mountain Bike

Duration : 1 h 30

Length : 16.4 km

Trek ascent : 362 m

Difficulty : Easy

Type : Loop

Themes : VTT

Trek

Departure : Pradelles
Arrival : Pradelles
Markings : VTT
Cities : 1. Pradelles
2. Saint-Paul-de-Tartas
3. Saint-Arcons-de-Barges

Altimetric profile

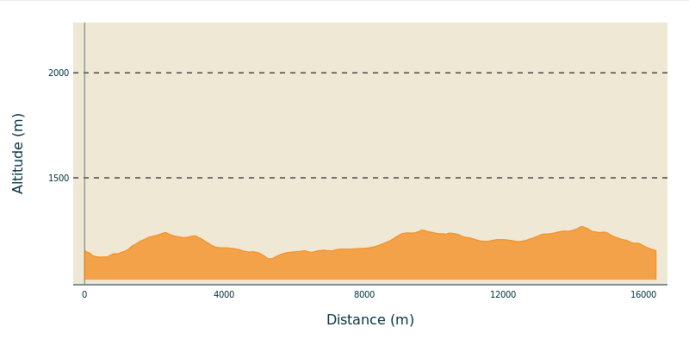

Min elevation 1115 m Max elevation 1268 m

On your path...

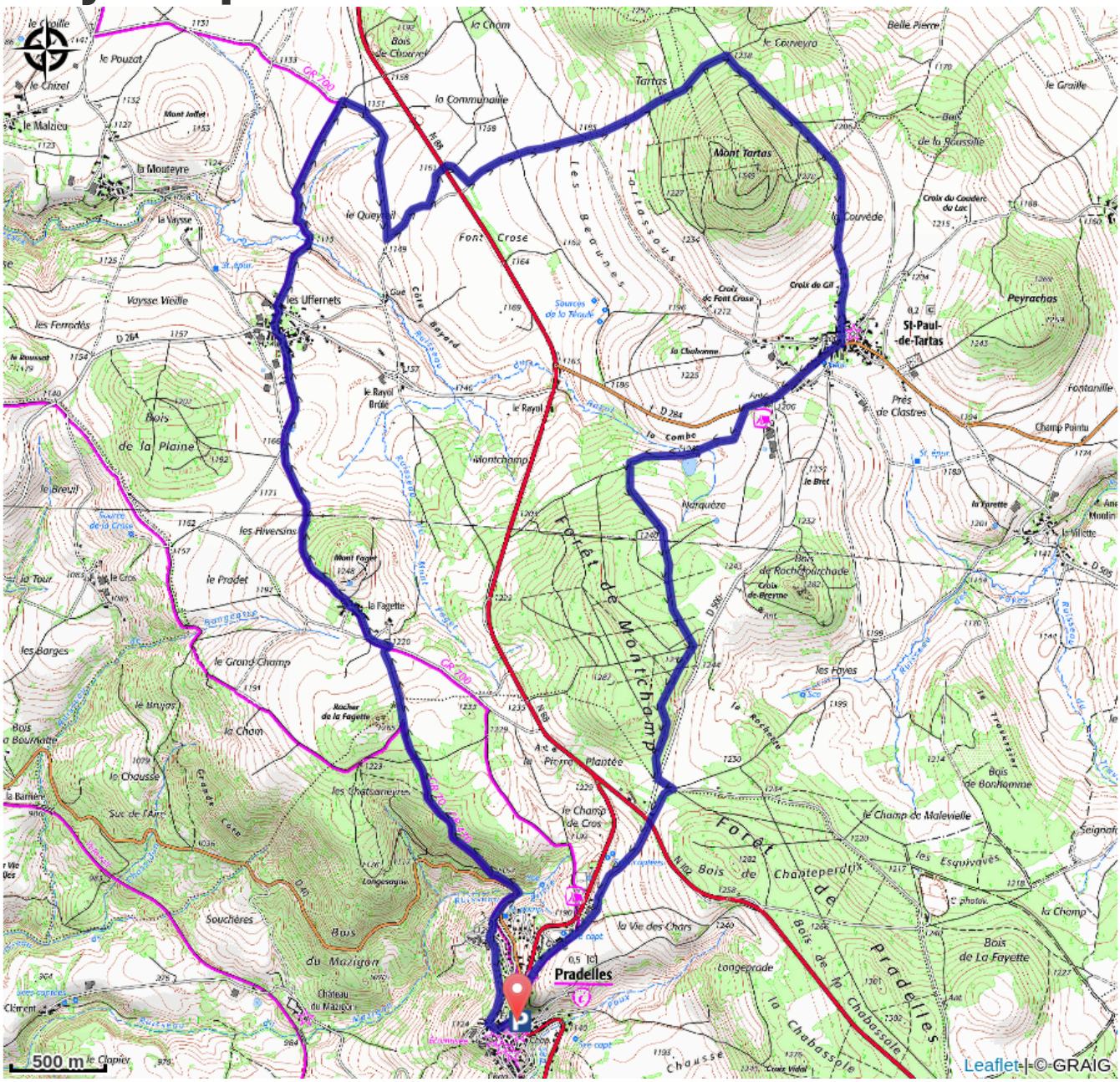

Mont Tartas
St-Paul-de-Tartas
Pradelles
Forêt de Montchamp
Forêt de Pradelles
Bois de la Plaine
les Uffernets
Peyrachas
500 m
Leaflet | © GRAIG

All useful information

How to come ?

Access

35 minutes au Sud du Puy-en-Velay

Advised parking

Proche de la Mairie