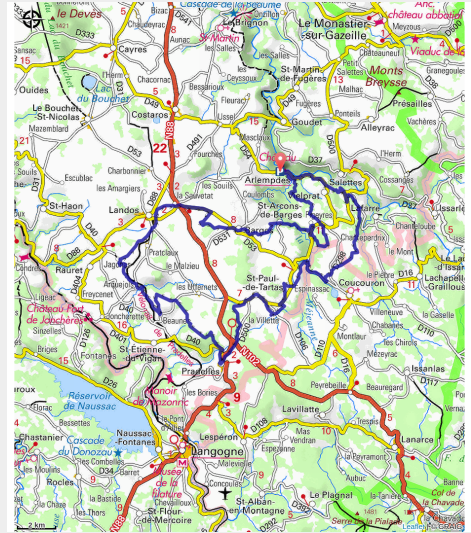


Entre Loire et Allier

Arlempdes



(MAZET_OT)



Il s'agit d'un parcours « marathon » et complet adressé exclusivement aux pratiquants réguliers. Pouvant s'effectuer sur deux jours, ou pour une sortie à la journée, il relie la Loire à l'Allier.

Le Pays de Cayres-Pradelles :

Entre vallée de la Loire et gorges de l'Allier, le Pays de Cayres-Pradelles s'étend sur plus de la moitié des 700km² du plateau du Devès. Plus grand plateau volcanique de France, il est le résultat d'une ardente activité débutée il y a 3 millions d'années. Des dizaines de volcans ont répandu leurs coulées de lave jusque dans les lits de l'Allier et de la Loire. Plusieurs formes de volcanisme se sont ainsi succédées pour modeler les paysages typiques et spectaculaires du plateau : maars, gardes, gorges escarpées, sols profonds et fertiles que l'on peut aujourd'hui observer. Le Devès fut d'abord une terre d'estive puis un grenier à céréales avant que les orges de brasserie et la lentille verte du Puy de le distinguent comme un territoire d'exception.

Useful information

Practice : Mountain Bike

Duration : 5 h 30

Length : 62.8 km

Trek ascent : 1682 m

Difficulty : Hard

Type : Loop

Themes : VTT

Trek

Departure : Arlempdes

Arrival : Arlempdes

Markings : 🚶 VTT

Cities : 1. Arlempdes

2. Vielprat

3. Lafarre

4. Saint-Paul-de-Tartas

5. Pradelles

6. Saint-Étienne-du-Vigan

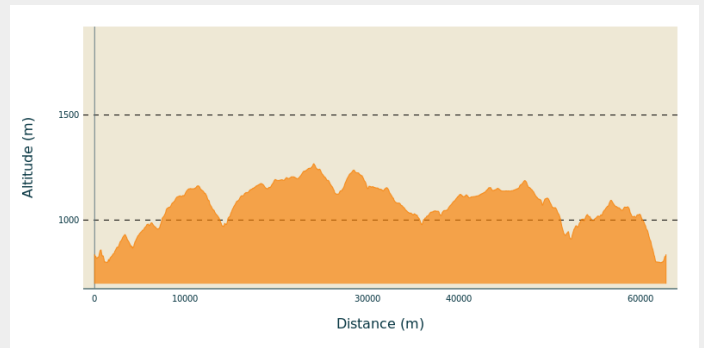
7. Rauret

8. Landos

9. Barges

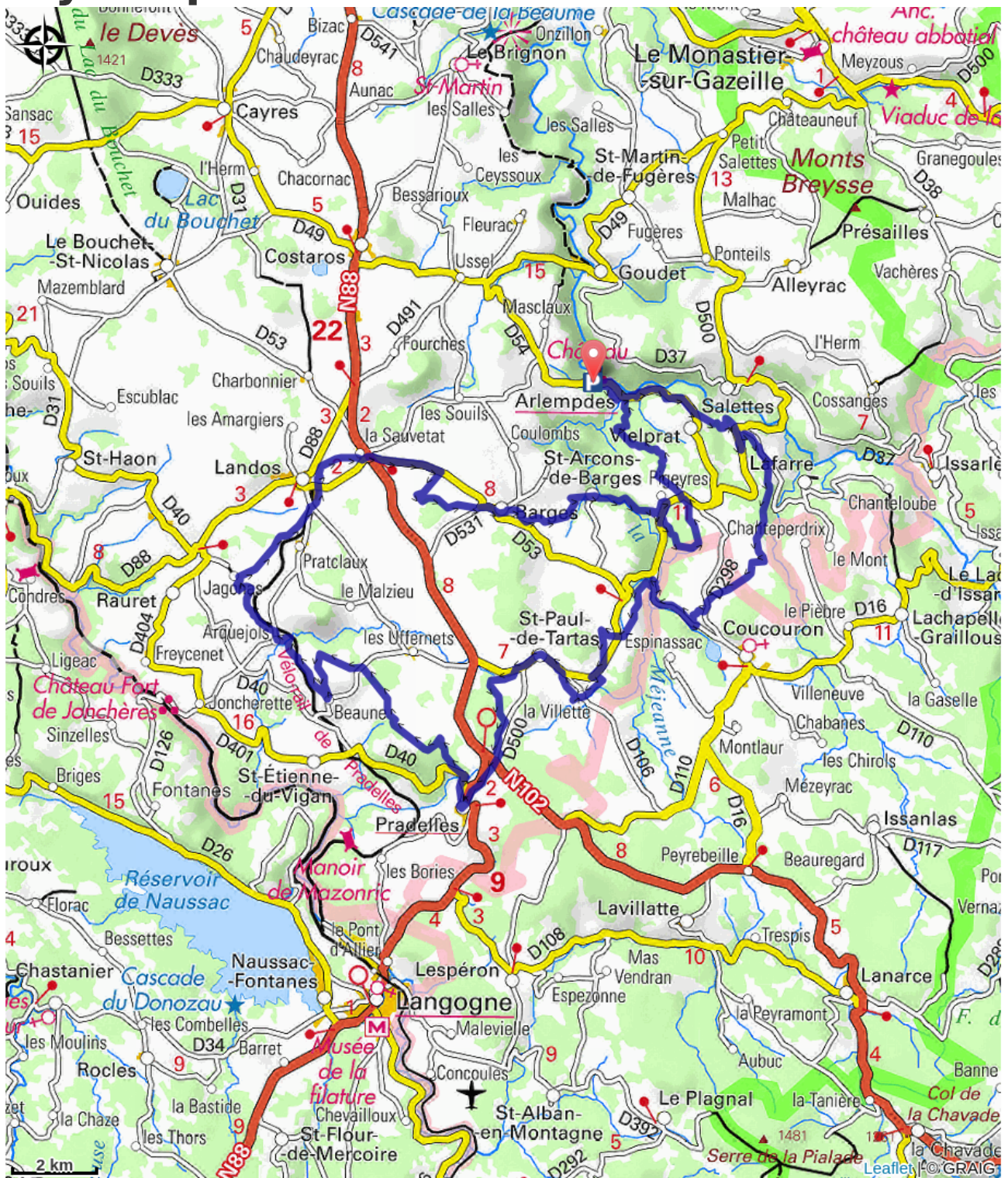
10. Saint-Arcons-de-Barges

Altimetric profile



Min elevation 797 m Max elevation 1268 m

On your path...



All useful information

How to come ?

Access

35 minutes au Sud du Puy-en-Velay

Advised parking

Parking Camping-cars