La Haute-Vallée de la Loire

Arlempdes

Aventure en VTT sur le sentier (Morgan Desfont)

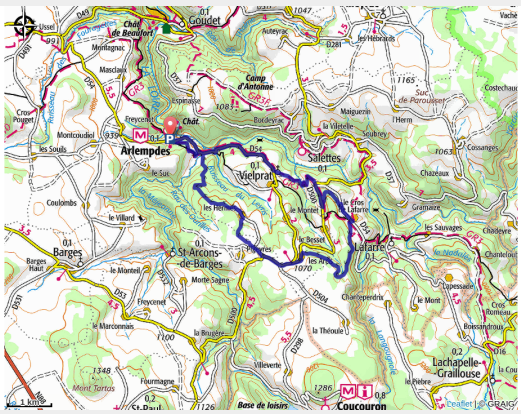

Parcours court mais intense. Débutant sur les bords de Loire, il se compose de montée et de descentes agréables dans des espaces sauvages.

La loutre :

Remarquablement adaptée à la vie aquatique grâce à ses pattes palmées, sa fourrure très isolante et une queue épaisse servant de godille, de gouvernail et de réserve énergétique, la loutre est surtout active au crépuscule et la nuit.

Super prédateur opportuniste, elle chasse des poissons, sans préférence de taille ni d'espèce, mais aussi des amphibiens, des crustacées, des reptiles, des oiseaux et des petits mammifères. Au sein de son immense territoire, qui peut compter des dizaines de kilomètres de rivières, elle dispose de nombreux gites, les catiches, et l'un d'eux, bien cachés, sert à la mise-bas des loutrons. Autrefois chassée pour sa fourrure, la loutre est désormais une espèce protégée.

Useful information

Practice : Mountain Bike

Duration : 1 h 30

Length : 16.2 km

Trek ascent : 547 m

Difficulty : Medium

Type : Loop

Themes : VTT

Trek

Departure : Arlempdes
Arrival : Arlempdes
Markings : VTT
Cities : 1. Arlempdes
2. Vielprat
3. Lafarre
4. Saint-Arcons-de-Barges

Altimetric profile

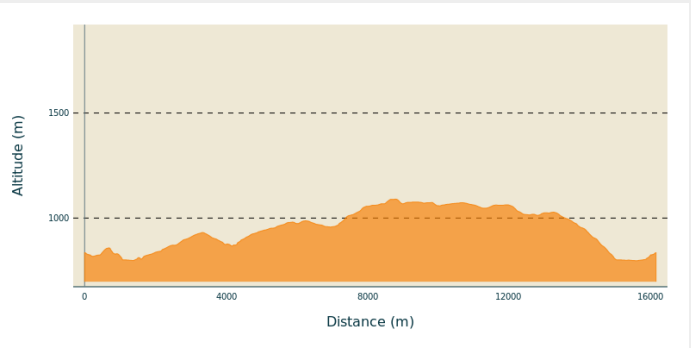

Min elevation 797 m Max elevation 1090 m

On your path...

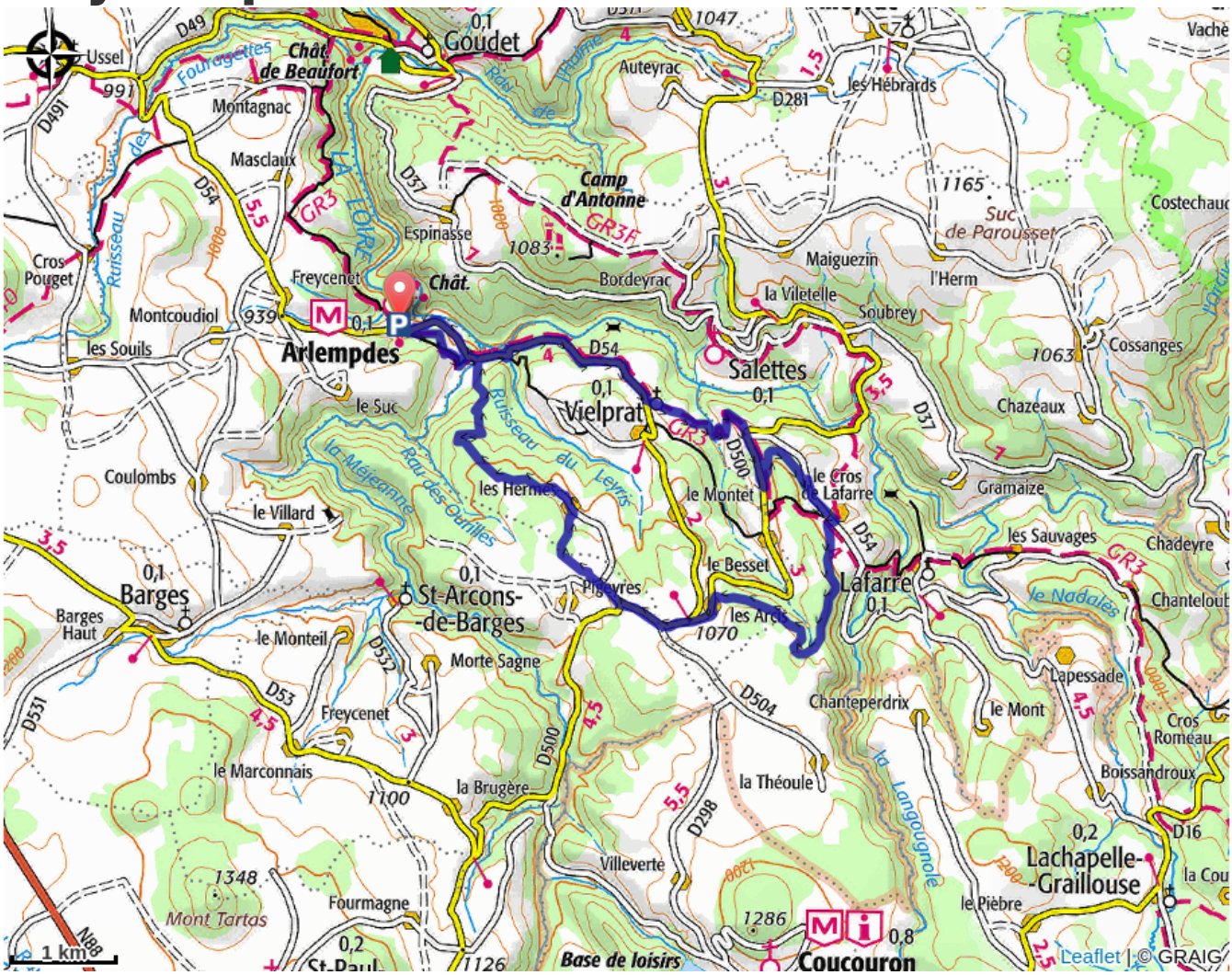

Goudet
Ussel
Chât. de Beaufort
Montagnac
Masclaux
Auteyrac
les Hébrards
Camp d'Antonne
Espinasse
Freycenet
Chât.
Bordeyrac
Maiguezin
la Viletelle
Soubrey
l'Herm
Suc de Parousset
Costechaud
Cros Pouget
Montcoudiol
les Souils
Arlempdes
Salettes
Vielprat
le Suc
Chazeaux
Cossanges
Coulombs
le Villard
les Hermes
le Montet
le Cros de Lafarre
Gramaize
les Sauvages
Chadeyre
Barges
Barges Haut
St-Arcons-de-Barges
Pigeyres
le Besset
Lafarre
les Arcis
le Nadalès
Chanteloub
le Monteil
Morte Sagne
Lapessade
Chanteperdrix
le Mont
Cros Roméau
Freycenet
le Marconnais
la Brugère
la Théoule
Boissandroux
Villeverte
Lachapelle-Graillouse
le Pièbre
Fourmagne
Mont Tartas
Base de loisirs
Coucouron
1 km
Leaflet | © GRAIG

All useful information

How to come ?

Access

35 minutes au Sud du Puy-en-Velay

Advised parking

Parking Camping-cars