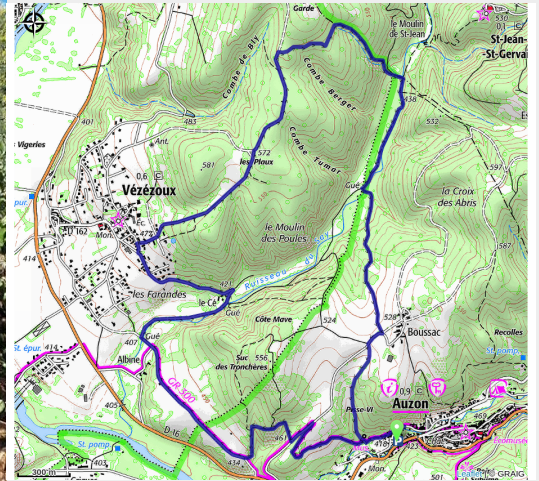


T22 - Les Plaux

Auzon



Trail à Auzon (Auzon communauté)



Passant par la commune de Vézézoux, ce parcours plus intense, associe l'urbain (goudron) et la nature sauvage. Retour le long du Cé avec une vue sur la rivière Allier.

Useful information

Practice : Trail

Duration : 1 h

Length : 9.7 km

Trek ascent : 370 m

Difficulty : Easy

Type : Loop

Themes : Trail

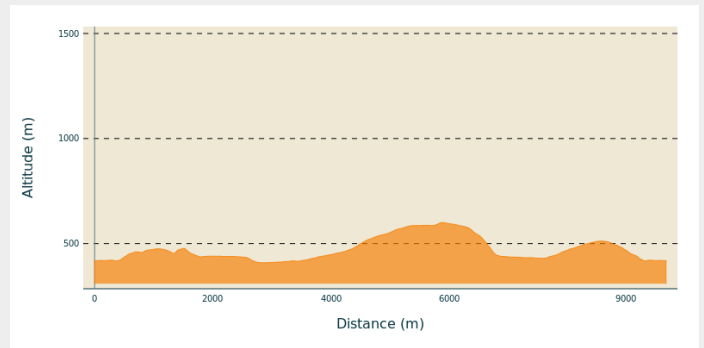
Trek

Departure : Auzon

Arrival : Auzon

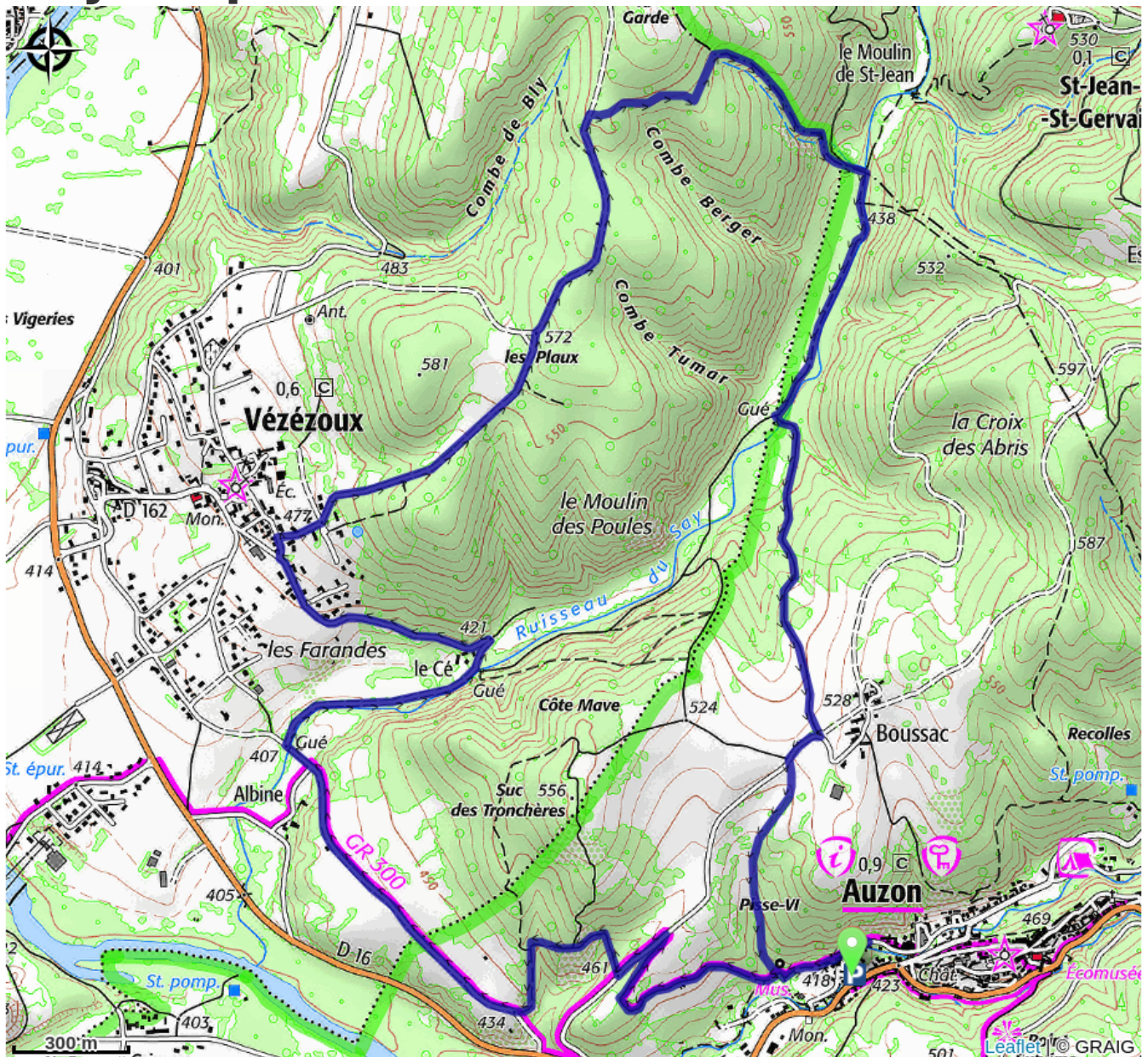
Cities : 1. Auzon
2. Vézézoux

Altimetric profile



Min elevation 409 m Max elevation 600 m

On your path...



All useful information

How to come ?

Access

1h au Nord-Ouest du Puy-en-Velay.
17 minutes au Nord de Brioude.

Advised parking

Auzon, Office de tourisme