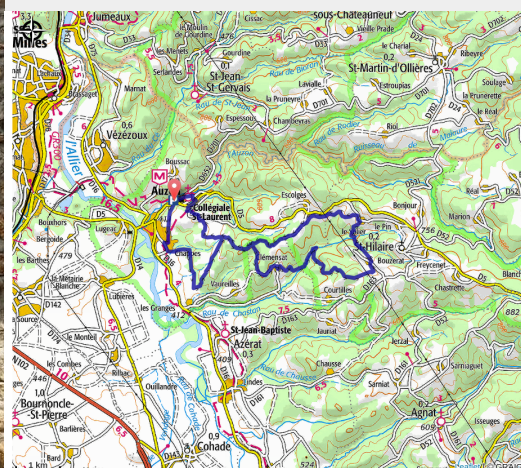


# T24 - Le ruisseau du Bois noir

Gorges de l'Allier - Auzon



Trail à Auzon (Auzon communauté)



*Le circuit le plus difficile vous emmène sur les communes d'Azérat et de Saint Hilaire et sa table d'orientation, devant son église, ouverte sur une vue imprenable. Vous pourrez admirer ainsi, la chaîne des Puys avec comme point d'orgue, de gauche à droite, le Plomb du Cantal, le Puy de Sancy et enfin, le Puy de Dôme. Réservé au confirmé.*

## Useful information

Practice : Trail

Duration : 2 h 15

Length : 18.4 km

Trek ascent : 642 m

Difficulty : Medium

Type : Loop

Themes : Trail

# Trek

**Departure** : Auzon

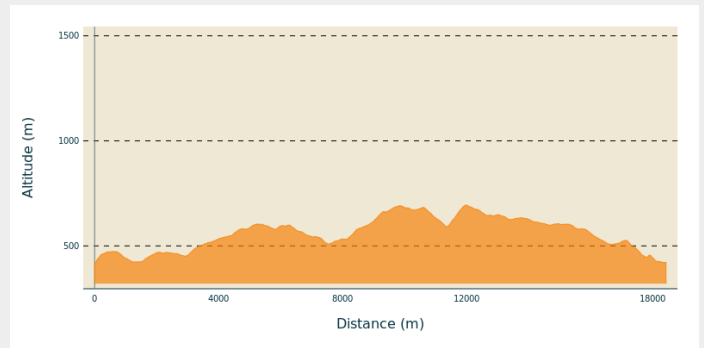
**Arrival** : Auzon

**Cities** : 1. Auzon

2. Azérat

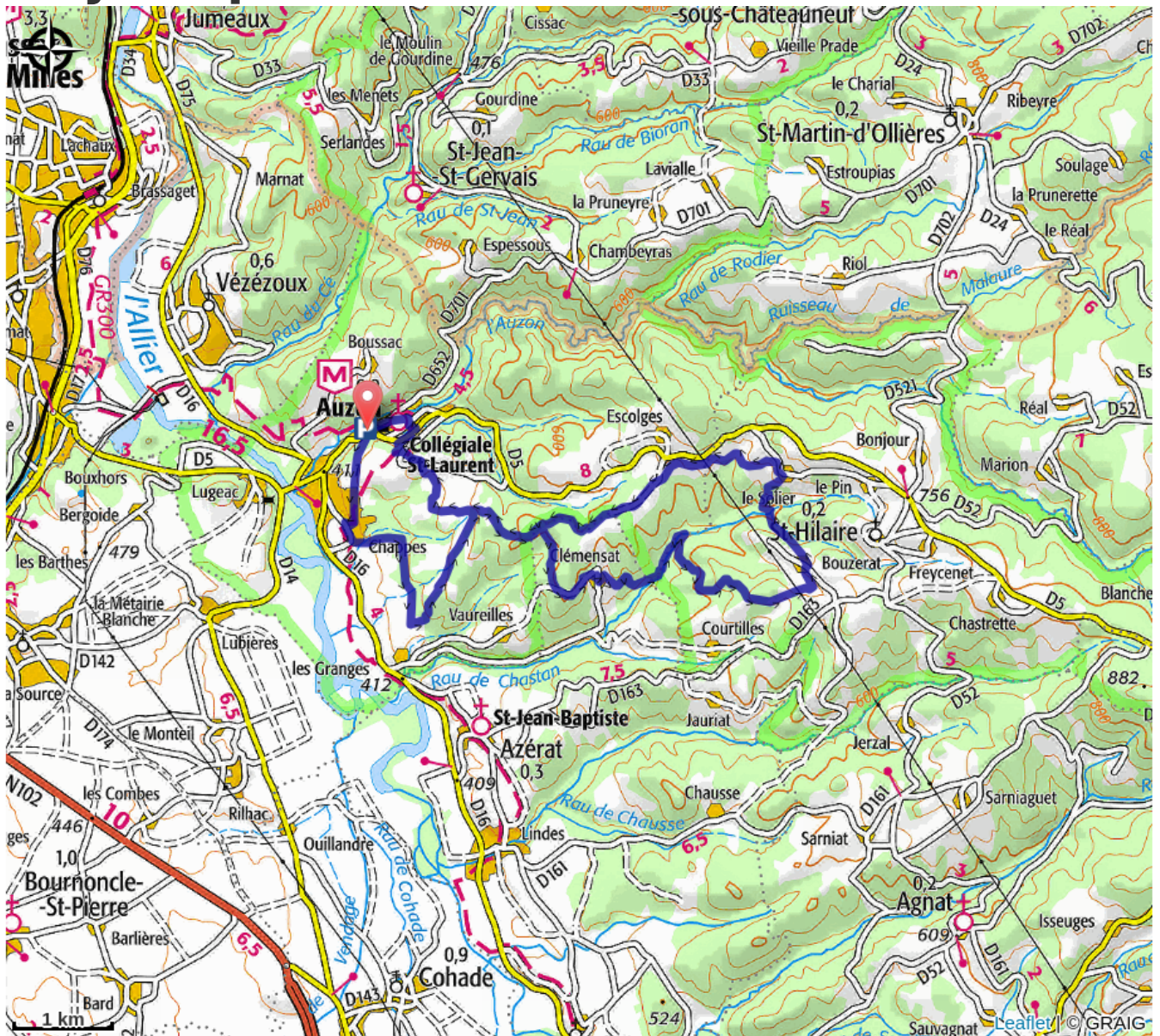
3. Saint-Hilaire

## Altimetric profile



Min elevation 420 m Max elevation 695 m

# On your path...



# All useful information

## How to come ?

### Access

1h au Nord-Ouest du Puy-en-Velay.  
17 minutes au Nord de Brioude.

### Advised parking

Auzon, Office de tourisme