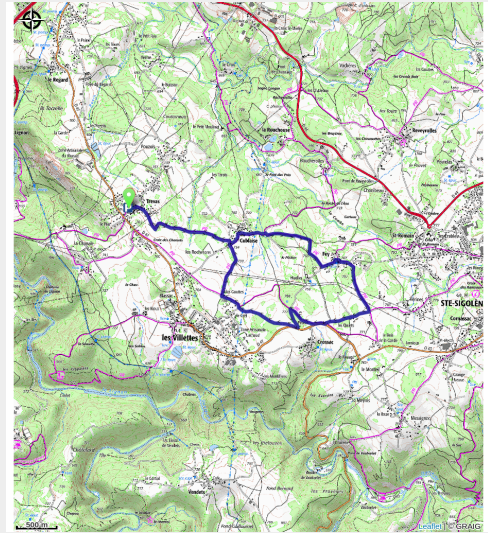


La Balade des Rochetons

Gorges de la Loire - Villettes



Sur les chemins de Haute-Loire (Jean-Claude PARAYRE)



Une balade pour toute la famille : vous traverserez de charmants hameaux. Une belle vue sur les monts du Forez au nord et les Sucs du Velay au sud s'offrira à votre regard, créant une ligne d'horizon pittoresque autour des fameux volcans endormis du Velay.

Useful information

Practice : Mountain Bike

Length : 9.2 km

Trek ascent : 154 m

Difficulty : Very easy

Type : Loop

Themes : VTT

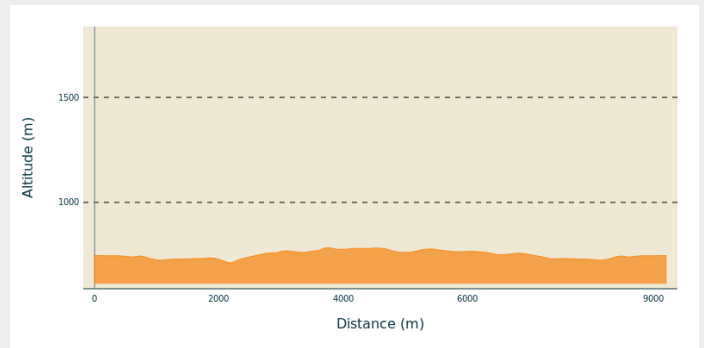
Trek

Departure : Trevas

Arrival : Trevas

Cities : 1. Villettes
2. Sainte-Sigolène

Altimetric profile



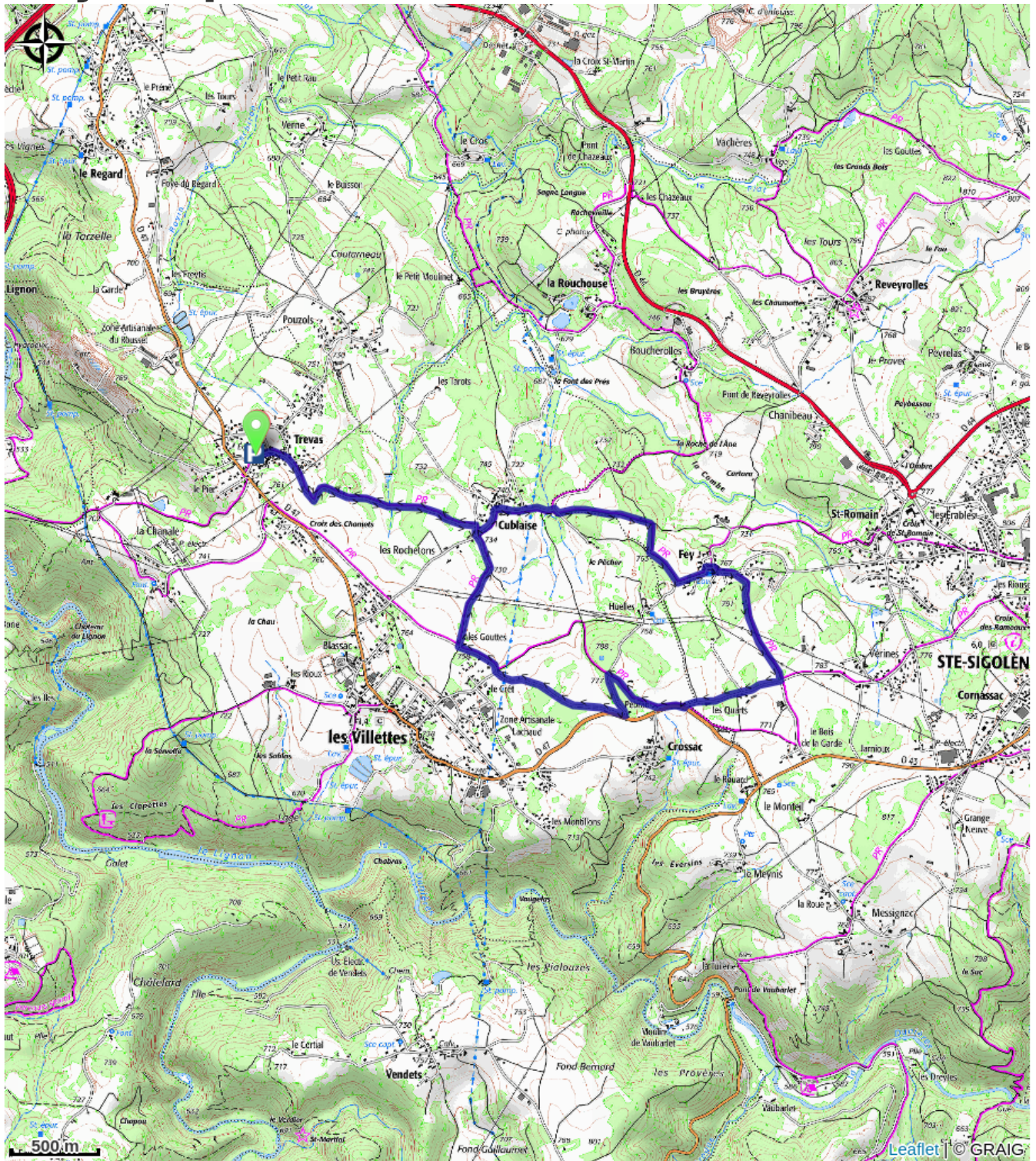
Min elevation 713 m Max elevation 785 m

Ce circuit est très facile, les chemins sableux et larges sont très roulants et les petites routes empruntées à faible circulation.

La vue côté sud offre un beau panorama sur les contreforts du Mézenc.

Sur le retour vous reprenez à Cublaise le même sentier qu'à l'aller.

On your path...



All useful information

How to come ?

Access

18 minutes au Nord d'Yssingeaux

Advised parking

Place de l'école, Trevas