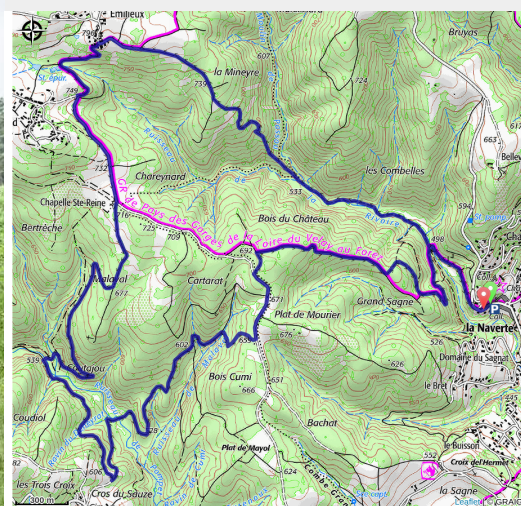


T28 - Le Ruisseau de Rivoire

Gorges de la Loire - Aurec-sur-Loire



Trailleurs dévalant les pentes (OT Loire Semène)



La première difficulté de ce parcours est clairement raide et technique. Vous traverserez plusieurs fois le même ruisseau avant de vous frotter à de forts pourcentages. Passé ce début tonitruant vous aurez du temps pour profiter des chemins cléments et des ouvertures paysagères du plateau. Gardez de l'énergie pour la deuxième montée qui en déjà a surpris plus d'un.

Useful information

Practice : Trail

Duration : 1 h 30

Length : 12.6 km

Trek ascent : 585 m

Difficulty : Easy

Type : Loop

Themes : Trail

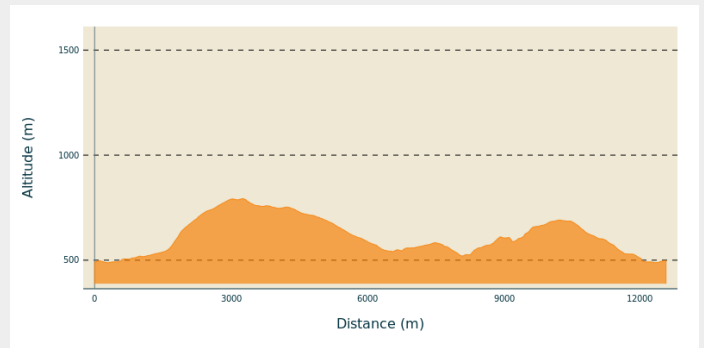
Trek

Departure : Aurec-sur-Loire

Arrival : Aurec-sur-Loire

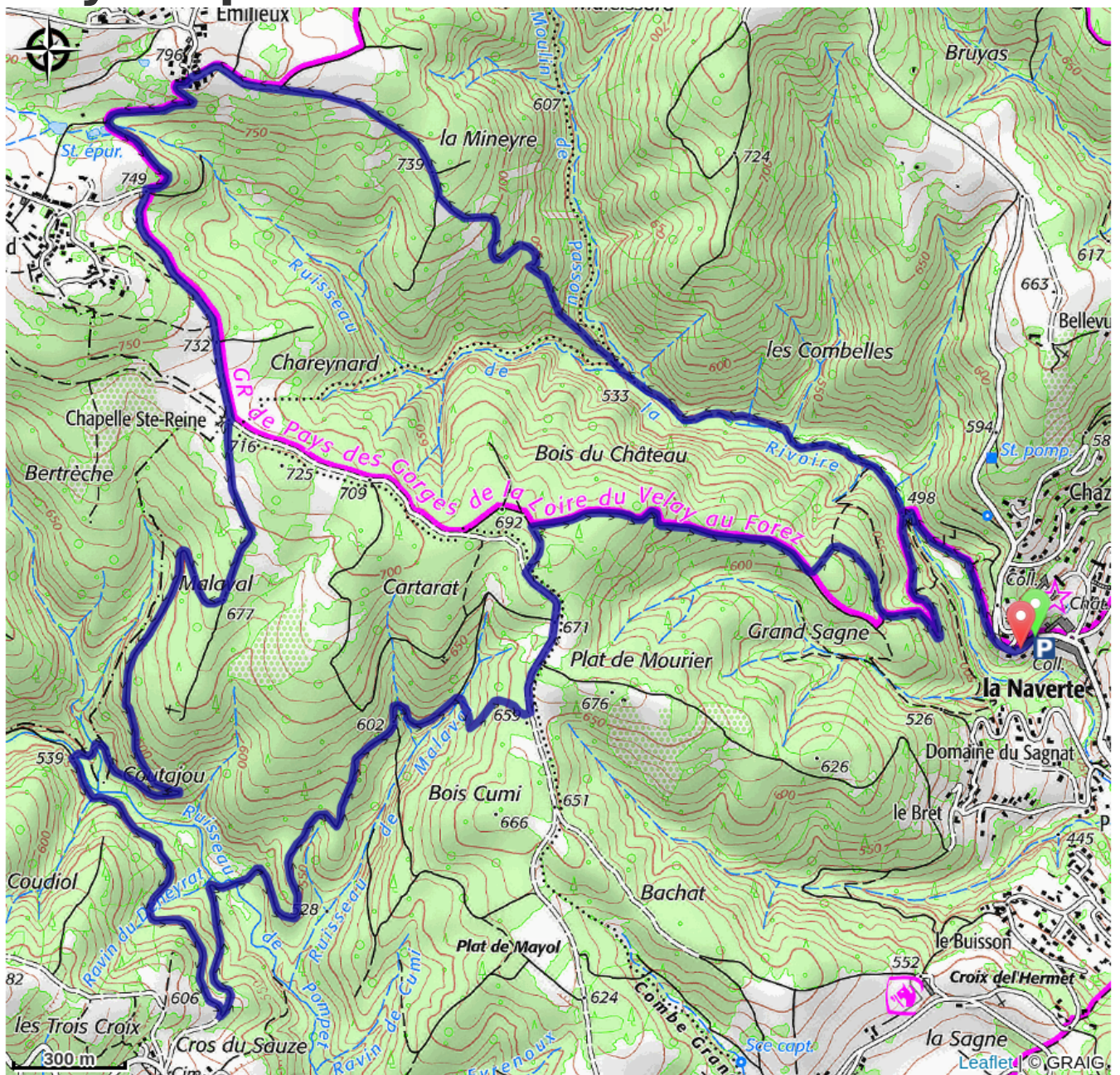
Cities : 1. Aurec-sur-Loire
2. Malvalette

Altimetric profile



Min elevation 488 m Max elevation 793 m

On your path...



All useful information

How to come ?

Access

30 minutes au Nord de Yssingeaux

Advised parking

Proche du Gymnase de Chazournes, chemin de la Moure, Aurec-sur-Loire