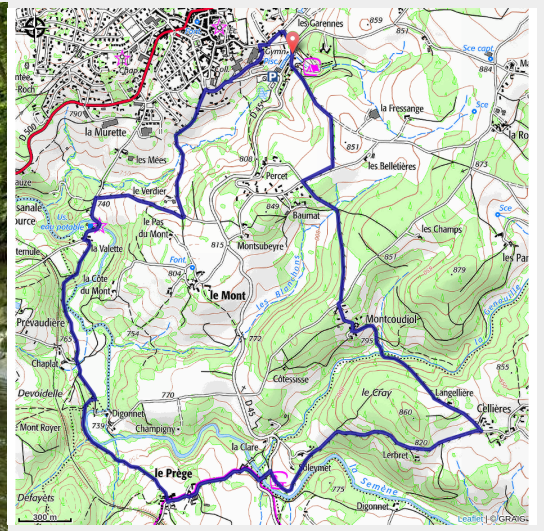


T39 - Le Pont Médiéval

Saint-Didier-en-Velay



Équilibre en mouvement (OT Loire Semène)



Ce circuit vous emmène à la découverte de la Semène, que vous traverserez une première fois sur un joli pont médiéval. Vous alternerez traversées de bois, de hameaux et de champs en passant parfois tout près de la rivière. Ce parcours ne comprend pas de difficulté majeure mais une succession de courtes côtes au pourcentage parfois surprenant, comme pour accéder au Prège et à Montcoudiol.

Useful information

Practice : Trail

Duration : 1 h

Length : 9.9 km

Trek ascent : 330 m

Difficulty : Very easy

Type : Loop

Themes : Trail

Trek

Departure : Saint-Didier-en-Velay

Arrival : Saint-Didier-en-Velay

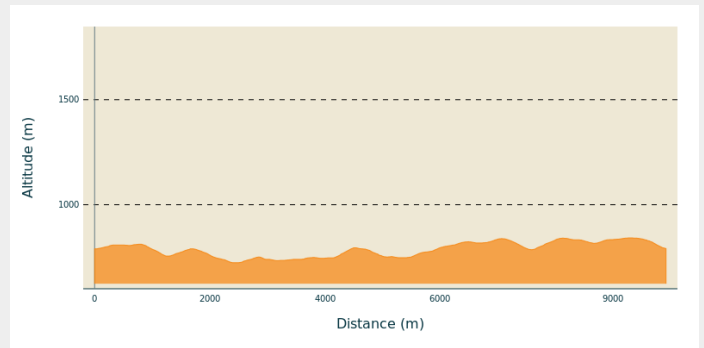
Cities : 1. Saint-Didier-en-Velay

2. Séauve-sur-Semène

3. Saint-Pal-de-Mons

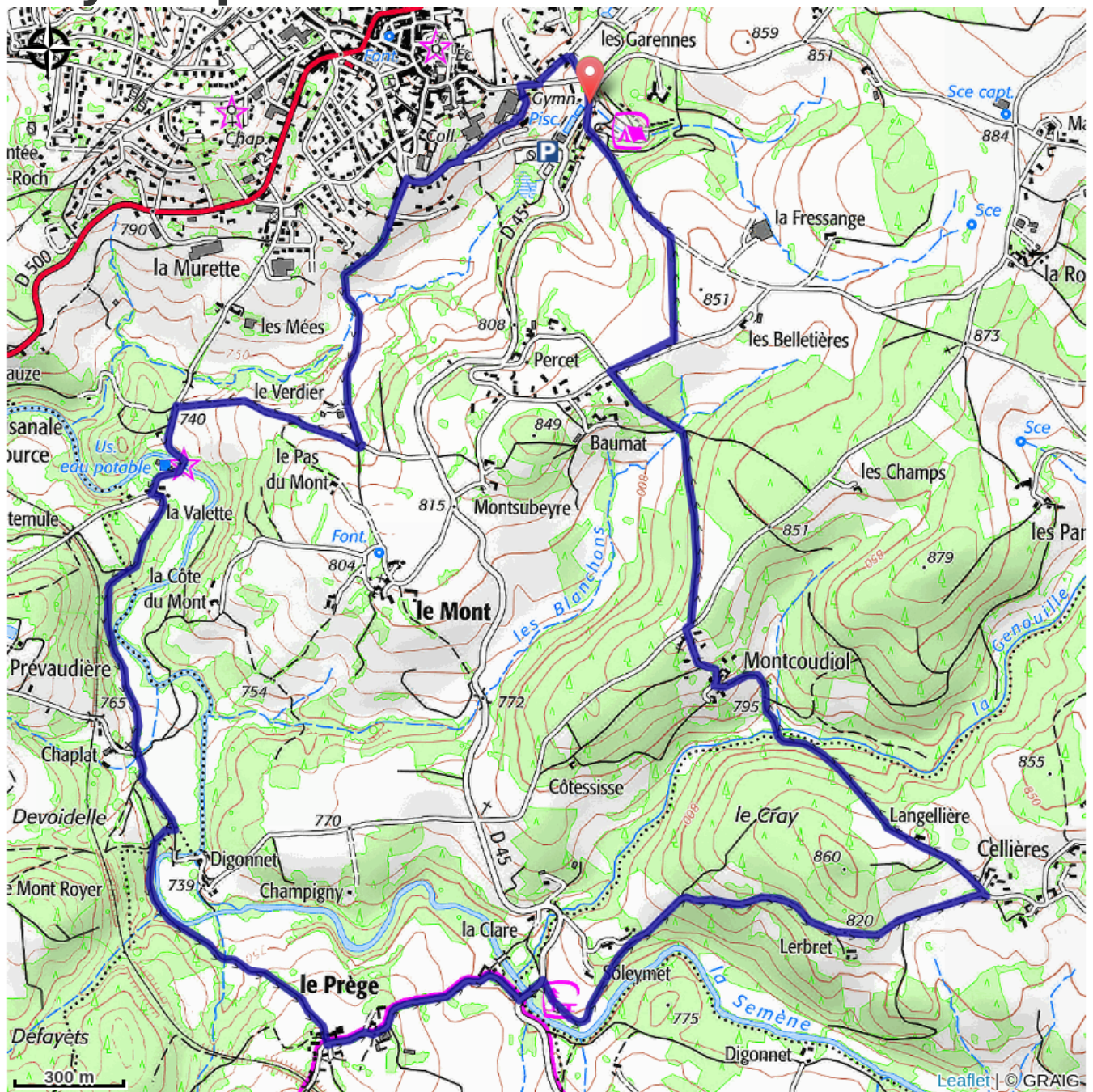
4. Saint-Victor-Malescours

Altimetric profile



Min elevation 724 m Max elevation 842 m

On your path...



All useful information

How to come ?

Access

25 minutes au Nord-Ouest de Yssingeaux

Advised parking

Proche du Complexe Sportif la Péchoire, Saint-Didier-en-Velay