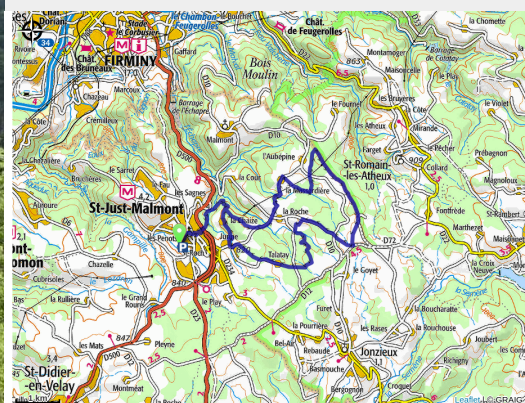


# T42 - L'Aubépine

Saint-Just-Malmont



Descente dynamique (OT Loire Semène)



*L'itinéraire vous mènera à travers bois et champs vers les hauts plateaux de l'extrême nord-est altiligérien. Vous foulerez des sols divers entre sous-bois humides, chemins caillouteux et petites routes de campagne. Après la traversée du centre bourg, ne vous laissez pas décourager par les deux premiers kilomètres pentus et techniques. La suite est moins difficile, quoique vallonnée, et permet de belles relances. Vous évoluerez à plus de 900 mètres d'altitude et profiterez d'un paysage varié et parfois ouvert sur le Pilat voisin.*

## Useful information

Practice : Trail

Duration : 2 h 19

Length : 17.9 km

Trek ascent : 556 m

Difficulty : Easy

Type : Loop

Themes : Trail

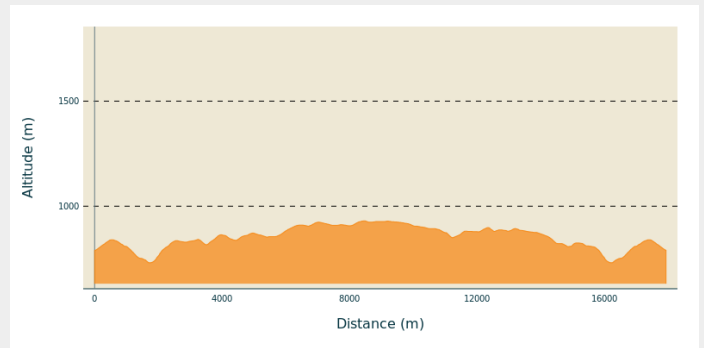
# Trek

**Departure** : Saint-Just-Malmont

**Arrival** : Saint-Just-Malmont

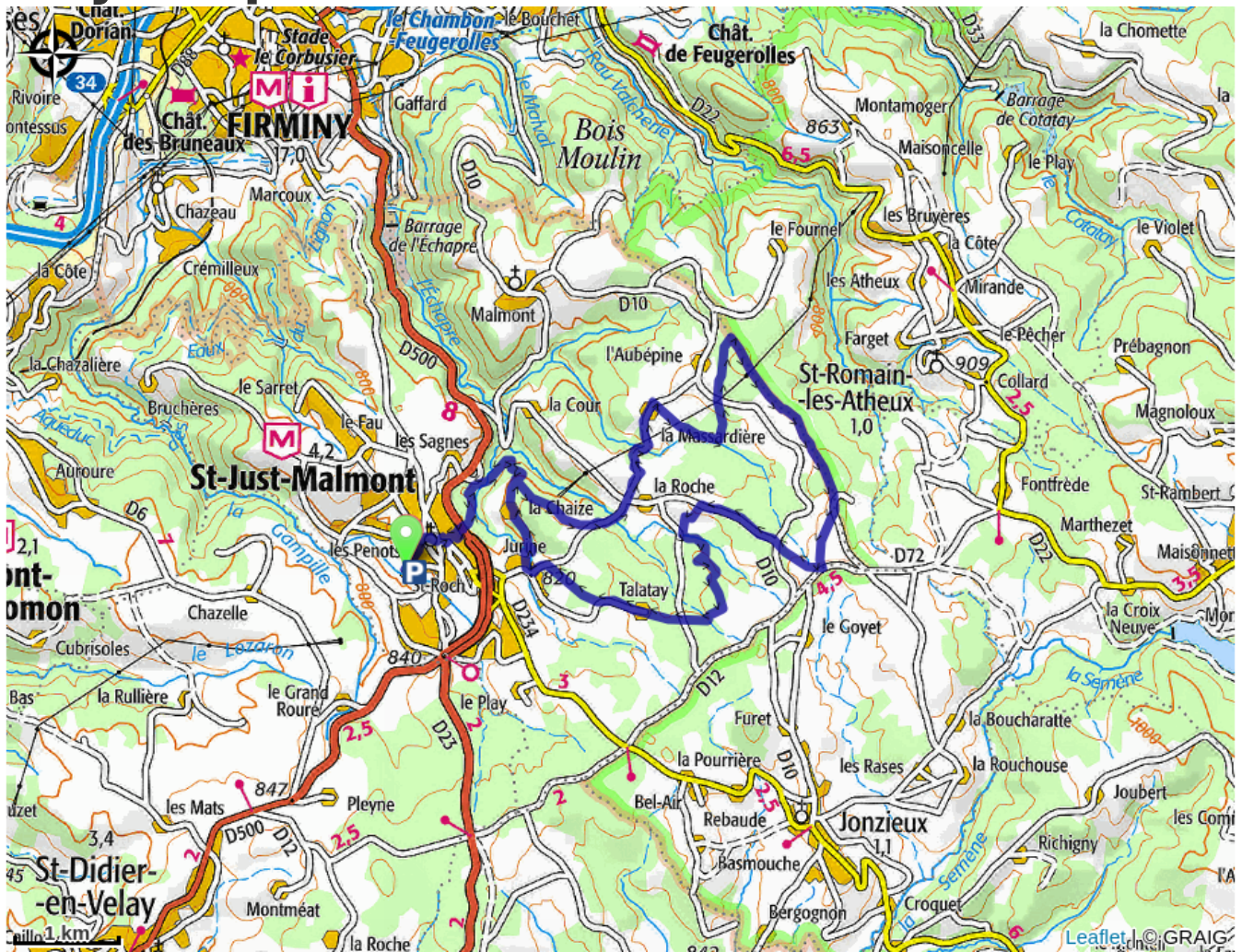
**Cities** : 1. Saint-Just-Malmont

## Altimetric profile



Min elevation 731 m Max elevation 930 m

# On your path...



# All useful information

## How to come ?

### Access

35 minutes au Nord-Ouest de Yssingeaux

### Advised parking

Complexe Sportif des Iris, Saint-Just-Malmont