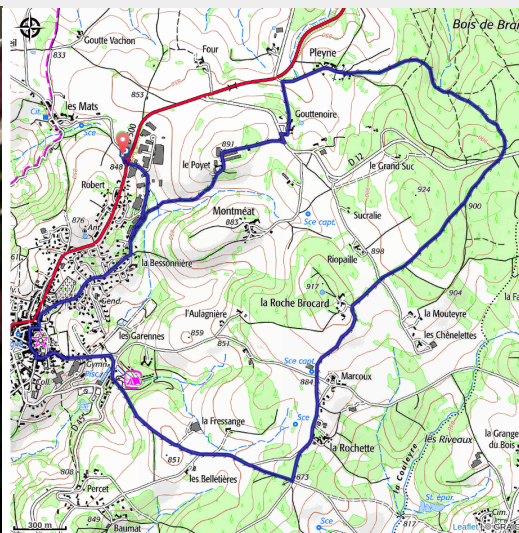


La Pleyne des Mâts

Saint-Didier-en-Velay



Dans le village en VTT (OT Loire Semène)



Avec un faible dénivelé de 219m, parcourez ce circuit entre les divers lieux-dits de la commune de Saint-Didier-en-Velay. Empruntez un court passage en sous-bois avant de reprendre nos petites routes de campagne et de profiter de belles vues dégagées sur le territoire. Un passage par le bois de Bramard vous permettra de rejoindre le petit bourg de la Pleyne avant de redescendre sur les Mâts.

Au cœur du village, l'église de Saint-Didier-en-Velay se cache entre les ruelles pavées, comme un secret bien gardé. Avec ses siècles d'histoire, elle mélange l'ancien et le récent : un peu de roman par-ci, quelques blasons armoriés par-là, une touche de gothique, et même une pincée de 19ème siècle pour relever le tout ! C'est un véritable voyage dans le temps qui vous attend, où chaque coin révèle un nouveau chapitre de son histoire.

Useful information

Practice : Mountain Bike

Length : 10.1 km

Trek ascent : 232 m

Difficulty : Easy

Type : Loop

Themes : VTT

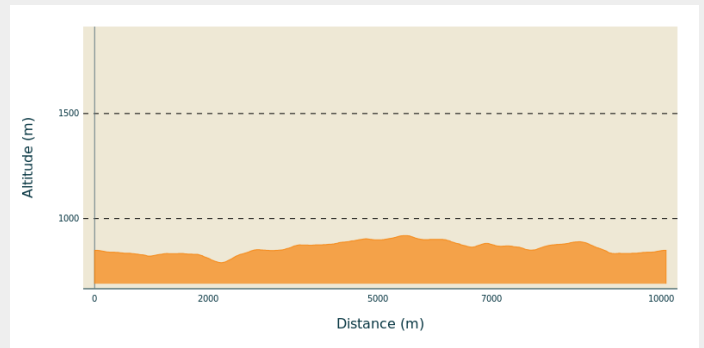
Trek

Departure : Saint-Didier-en-Velay

Arrival : Saint-Didier-en-Velay

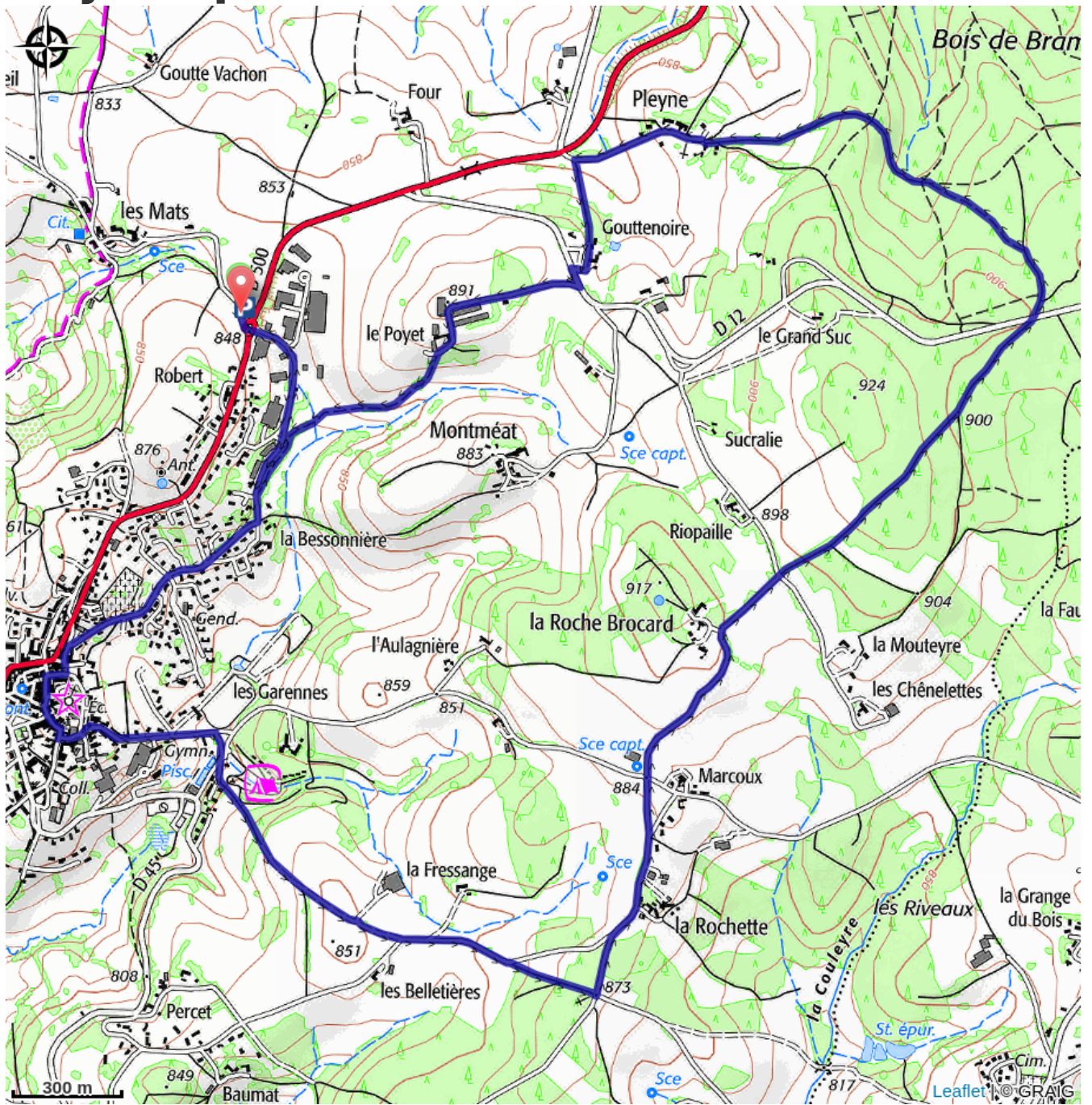
Cities : 1. Saint-Didier-en-Velay

Altimetric profile



Min elevation 790 m Max elevation 919 m

On your path...



All useful information

How to come ?

Access

25 minutes au Nord-Ouest de Yssingeaux

Advised parking

Parking proche de la Route de Firminy