
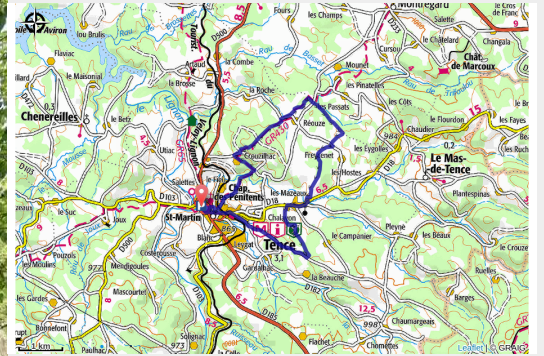


T52 - La Roche Druidique

Montagne de Haute-Loire - Tence



La Roche Druidique (OTHL)



La Roche Druidique est un circuit en forêt facile dans les sous-bois de Crouzilhac et du Garay de Monsieur.

Useful information

Practice : Trail

Duration : 1 h 45

Length : 13.6 km

Trek ascent : 302 m

Difficulty : Easy

Type : Loop

Themes : Trail

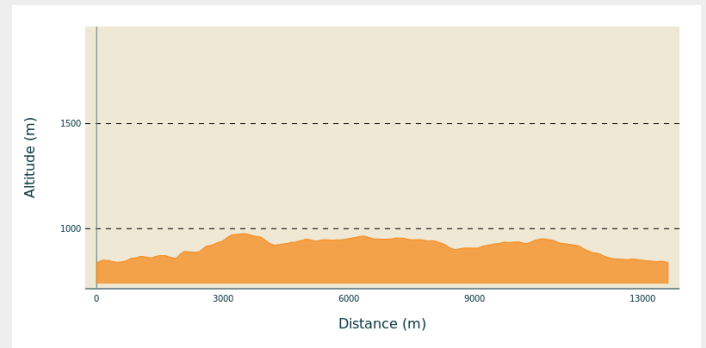
Trek

Departure : Tence

Arrival : Tence

Cities : 1. Tence
2. Montregard

Altimetric profile

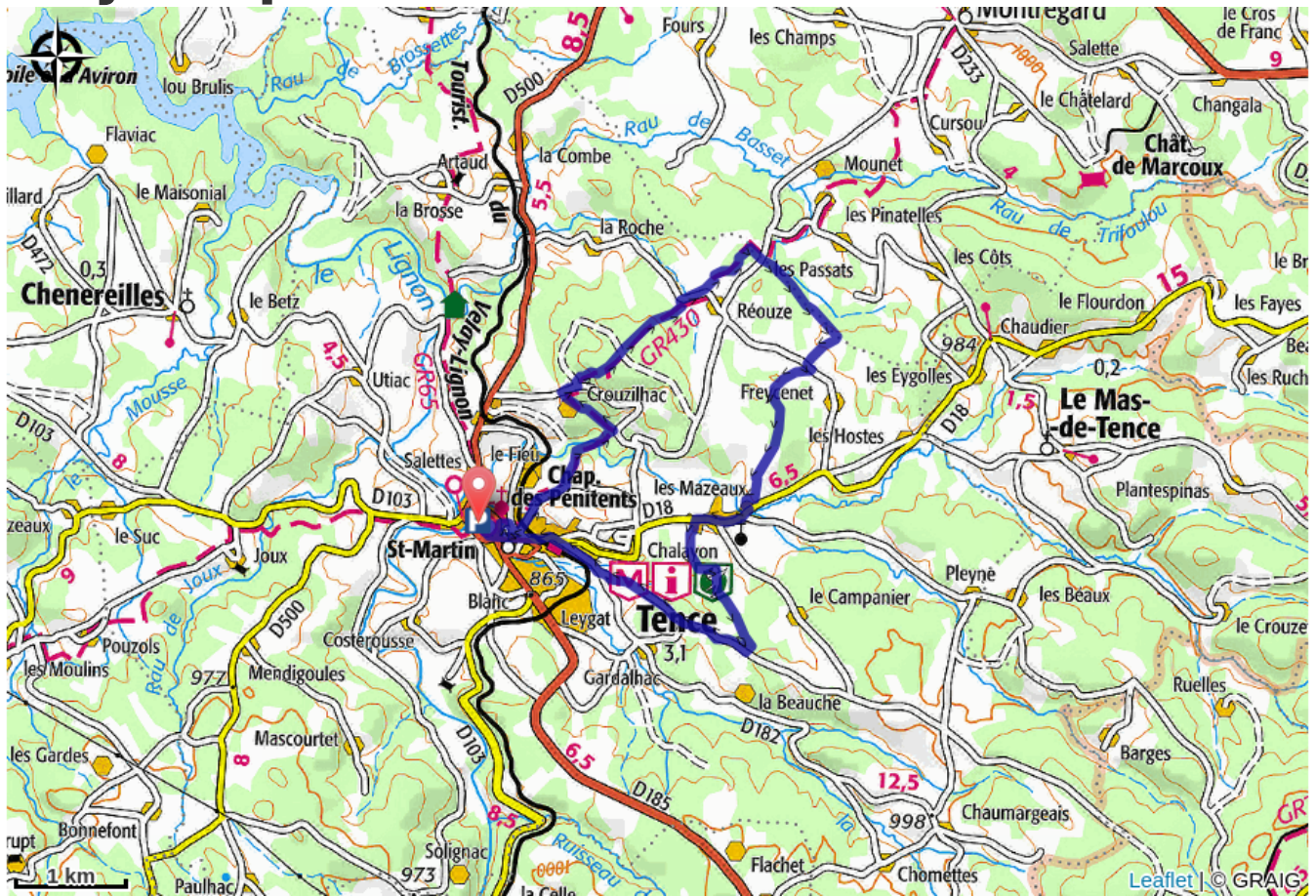


Min elevation 838 m Max elevation 976 m

Départ de l'office de tourisme, avec traversée par les rues pittoresques du village de Tence et le passage sur le ruisseau de la Sérigoule. Possibilité de stationnement au parking du Fieu face à la maison de retraite, et de débiter le circuit depuis ce point. Vous suivrez le chemin de Saint-Jean-François-Régis (GR430), infatigable marcheur en route pour évangéliser les villages du Plateau, et vous pourrez admirer la Roche Druidique par un petit détour.

Les difficultés de ce circuit se situent entre les kilomètres 3 et 4 (montée et descente) dans la forêt de Cruzilhac.

On your path...



All useful information

Advices

A noter, passage à proximité du Putting-golf, activité ludique pour tous et restaurant dans un cadre bucolique.

How to come ?

Access

20 minutes à l'Ouest de Yssingeaux

Advised parking

Parking du Fieu face à la maison de retraite, Tence