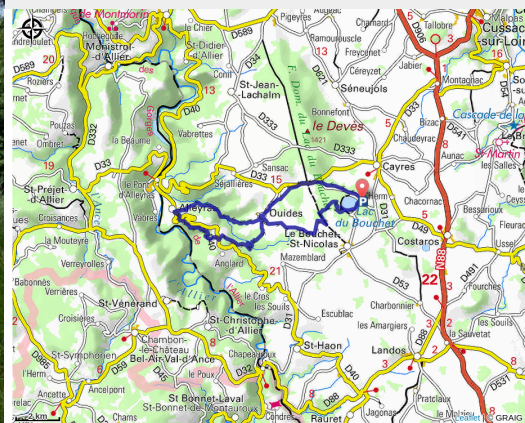


# T58 - En surplombant l'Allier

Gorges de l'Allier - Cayres



Entre gorges de l'Allier et plateau du Devès (Morgane Desfont)



*Avec un dénivelé positif de près de 1000m, ce parcours s'adresse à des coureurs aguerris. Au départ du lac volcanique du Bouchet, il vous emmène jusqu'à Alleyras où vous pourrez découvrir de magnifiques vues sur la rivière Allier. Le retour s'annonce très sportif avec une remontée en forêt puis sur les pistes volcaniques avant de rejoindre le lac, véritable havre de paix dans son écrin forestier.*

## Useful information

Practice : Trail

Duration : 3 h

Length : 27.2 km

Trek ascent : 841 m

Difficulty : Hard

Type : Loop

Themes : Trail

# Trek

**Departure** : Lac du Bouchet

**Arrival** : Lac du Bouchet

**Cities** : 1. Cayres

2. Ouides

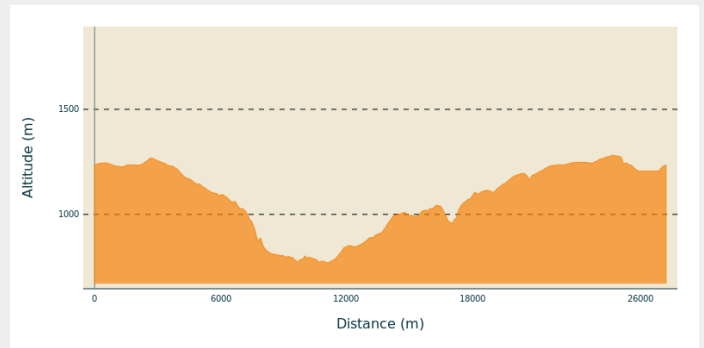
3. Saint-Jean-Lachalm

4. Alleyras

5. Saint-Haon

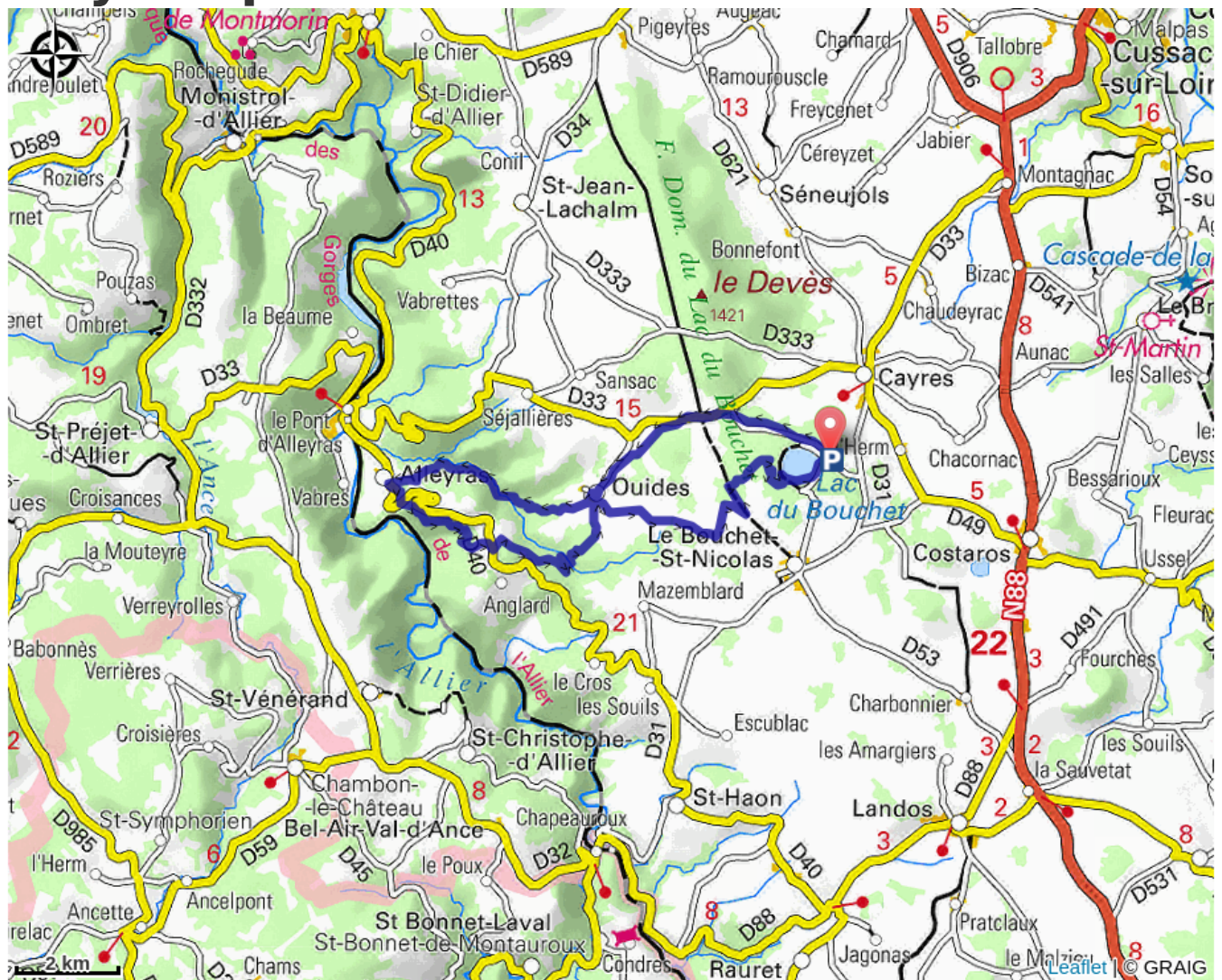
6. Bouchet-Saint-Nicolas

## Altimetric profile



Min elevation 770 m Max elevation 1281 m

# On your path...



# All useful information

## How to come ?

### Access

Le Lac du Bouchet se trouve à 30 minutes au Sud-Ouest du Puy-en-Velay. Depuis la Maison de Site du Lac du Bouchet, WC, point d'eau, espace d'interprétation. Parking gratuit de Très Regards à proximité immédiate. Stationnement autorisé des camping-cars en journée. Coordonnées GPS : 44,909°N, 3,798°E

### Advised parking

Parking proche de la Maison de Site du Lac du Bouchet