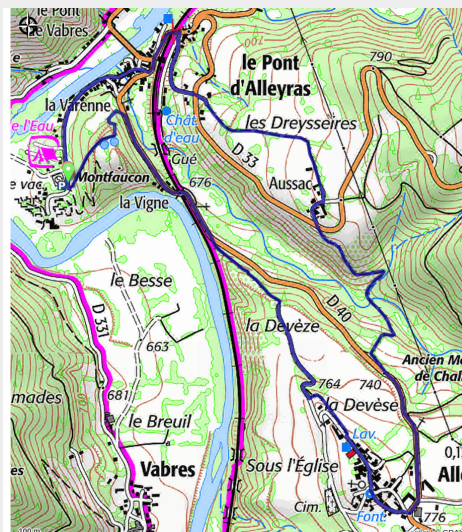


T59 - La Devèze

Gorges de l'Allier - Alleyras



trail dans les gorges de l'Allier (Morgane Desfont)



Ce petit circuit au départ du Pont d'Alleyras reste à proximité de l'Allier. Vous rejoindrez le charmant village d'Alleyras tout en vous laissant surprendre par le paysage somptueux des gorges. Véritable sanctuaire pour la faune et la flore, vous pourrez admirer les richesses qu'offre ce territoire !

Useful information

Practice : Trail

Duration : 30 min

Length : 5.3 km

Trek ascent : 243 m

Difficulty : Easy

Type : Loop

Themes : Trail

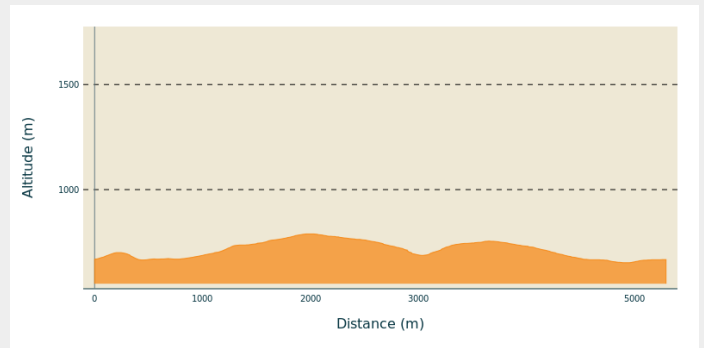
Trek

Departure : Le Pont d'Alleyras

Arrival : Le Pont d'Alleyras

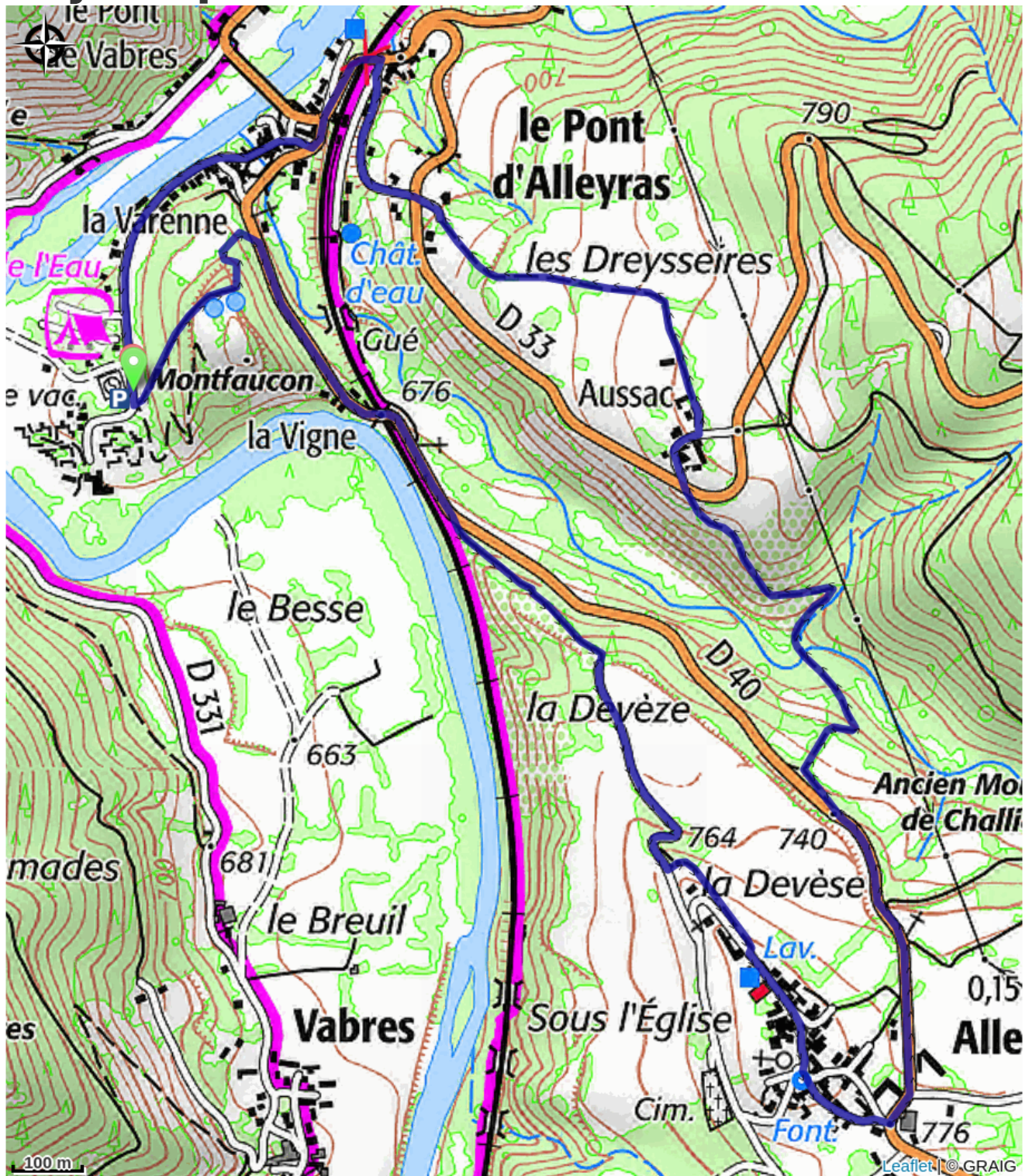
Cities : 1. Alleyras

Altimetric profile



Min elevation 652 m Max elevation 789 m

On your path...



All useful information

How to come ?

Access

35 minutes au Sud-Ouest du Puy-en-Velay

A proximité du Villages Vacances du Pont d'Alleyras, parking à proximité.

GPS : 44.916°N, 3.669°E

Advised parking

Parking à proximité du Villages Vacances du Pont d'Alleyras