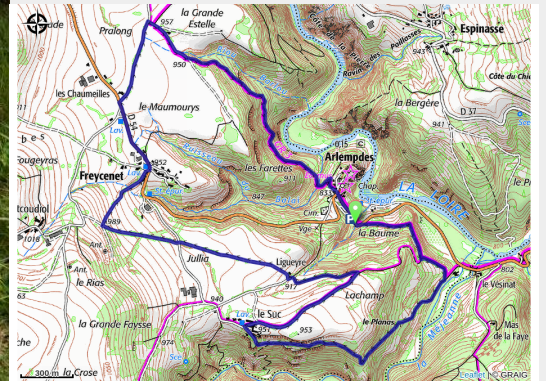


T60 - Les balcons de la Loire

Arlempdes



Sentier des gorges de la Loire (Morgane Desfont)



Au cœur des gorges de la Loire sauvage, ce circuit permettra au coureur d'apprécier la beauté du fleuve en le surplombant à plusieurs reprises. Vous pourrez aussi admirer le château d'Arlempdes juché sur un piton rocheux dominant une boucle de la Loire. Il est le premier château construit au bord du fleuve depuis la source : le Mont Gerbier de Jonc.

Useful information

Practice : Trail

Duration : 1 h

Length : 8.3 km

Trek ascent : 294 m

Difficulty : Easy

Type : Loop

Themes : Trail

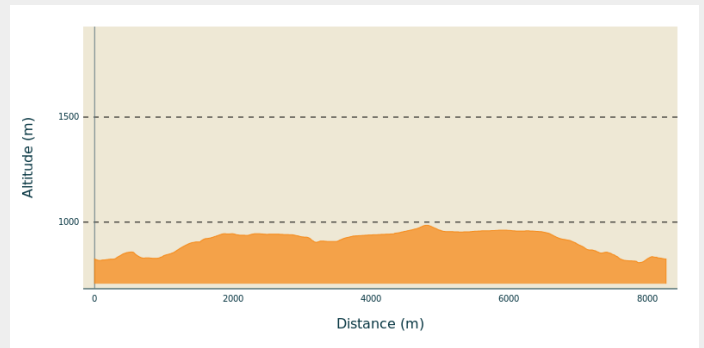
Trek

Departure : Arlempdes

Arrival : Arlempdes

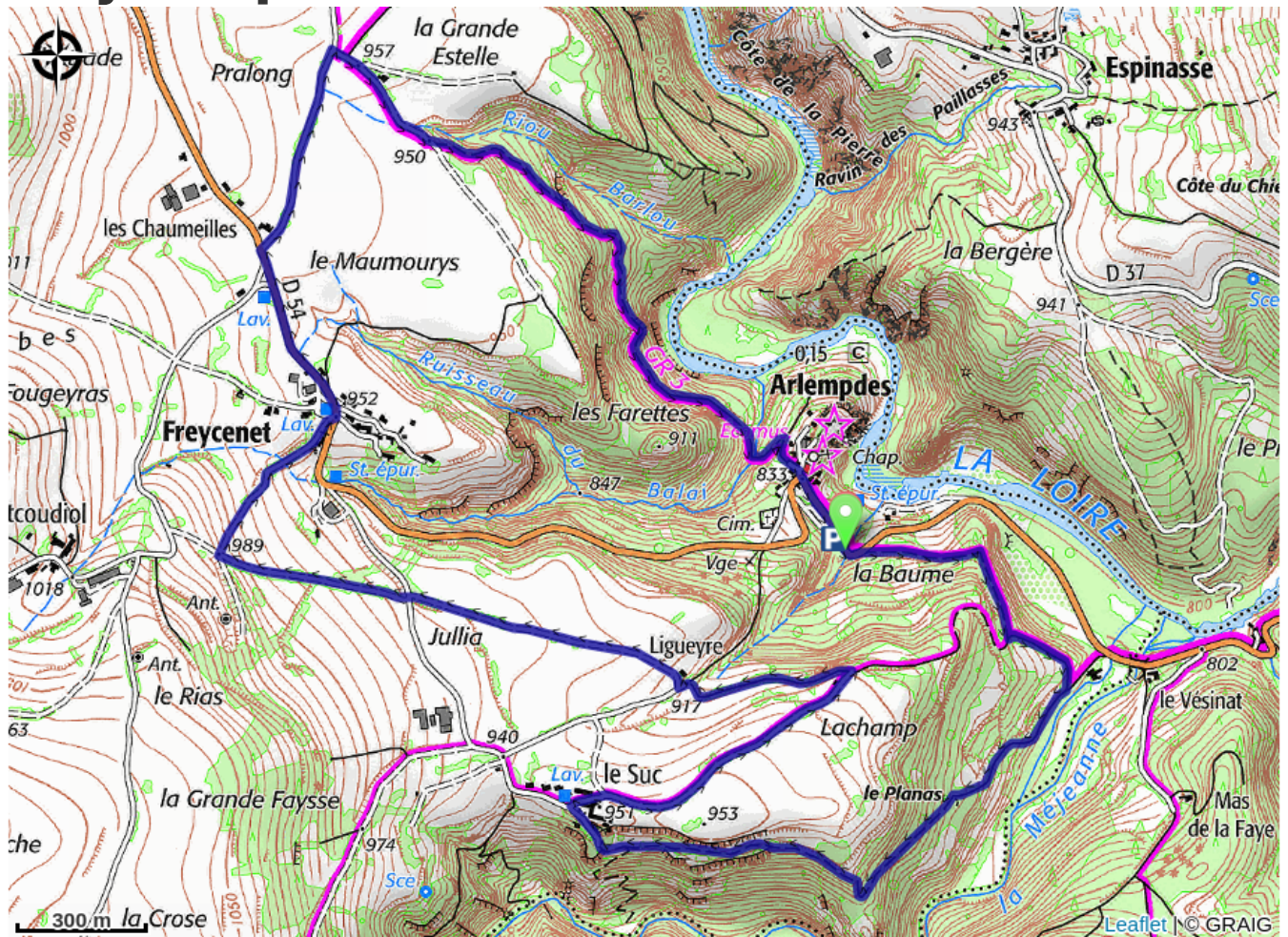
Cities : 1. Arlempdes

Altimetric profile



Min elevation 807 m Max elevation 985 m

On your path...



All useful information

How to come ?

Access

35 minutes au Sud du Puy-en-Velay

A Arlempdes, parking gratuit situé à l'entrée du village. Aire de camping-cars. Point d'eau

Coordonnées GPS : 44,864°N, 3,922°E

Advised parking

A Arlempdes, parking gratuit situé à l'entrée du village