T70 - Tour de Saint Bonnet

Haut Pays du Velay - Saint-Bonnet-le-Froid

À pleine foulée sur le sentier (Morgan Desfont)

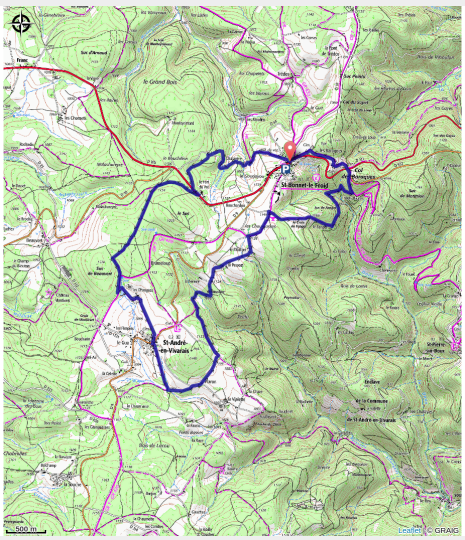

Ce circuit, un large tour de Saint-Bonnet permet de s'approprier la situation particulière d'une ligne de partage des eaux (atlantique et méditerranée), partant à l'ouest et la source de la Saint Bonnette (versant atlantique), il rejoint le Fort-du-Pré, lieu de sources naturelles à l'origine la fontaine du pré. Il remonte ensuite sur le suc de Beauvert pour redescendre vers les Effangeas, longer St André en Vivarais en Ardèche et revenir sur Saint-Bonnet-le-Froid versant méditerranéen.

Useful information

Practice : Trail

Duration : 1 h 30

Length : 13.4 km

Trek ascent : 399 m

Difficulty : Easy

Type : Loop

Themes : Trail

Trek

Departure : Saint-Bonnet-le-Froid
Arrival : Saint-Bonnet-le-Froid
Cities : 1. Saint-Bonnet-le-Froid

Altimetric profile

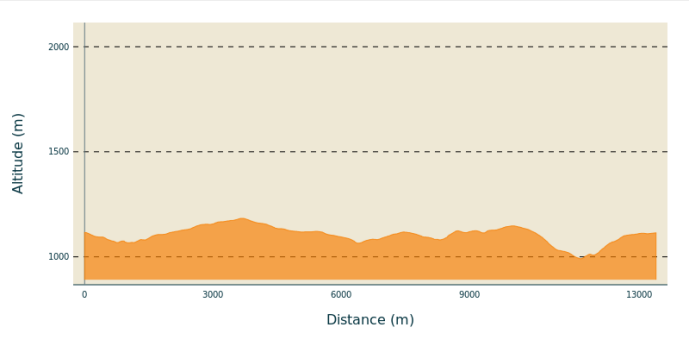

Min elevation 991 m Max elevation 1183 m

On your path...

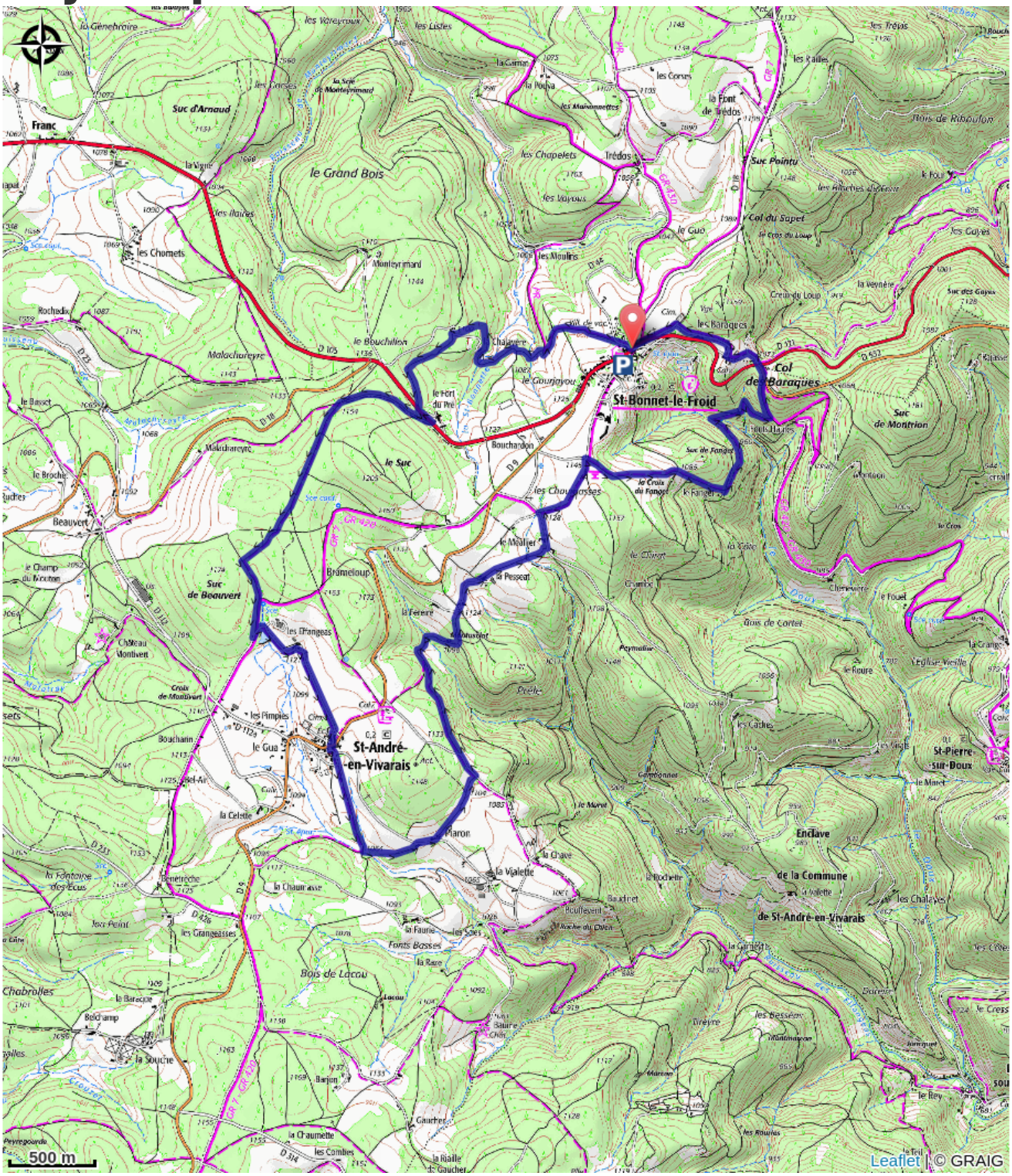
St-Bonnet-le-Froid
St-André-en-Vivarais
Col des Baraques
le Grand Bois
Suc d'Arnaud
Franc
les Chomets
Malachareyre
le Bouchillon
Bouchardon
le Suc
Beauvert
Suc de Beauvert
Bramelloup
Bois de Lacou
Enclave de la Commune de St-André-en-Vivarais
St-Pierre-sur-Doux
Suc de Montrion
Suc Pointu
Col du Sapet
Trédos
les Baraques
500 m
Leaflet | © GRAIG

All useful information

How to come ?

Advised parking

Église de Saint-Bonnet-le-Froid