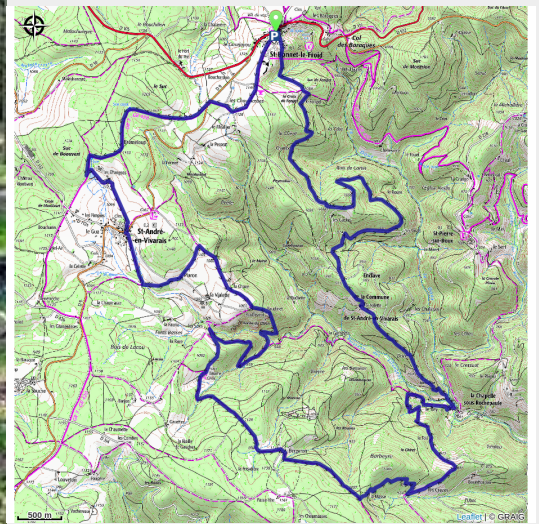


# T72 - Château de Beaudinet

Haut Pays du Velay - Saint-Bonnet-le-Froid



Sur la piste des arbres (Office de Tourisme du Haut-Pays du Velay)



*Ce circuit permet de découvrir la naissance de la rivière Doux qui, depuis St Bonnet Le Froid et St André en Vivarais dévale vers le Rhône qu'il rejoindra à Tournon. Il permet de découvrir les villages de la Haute-Ardèche en altitude : Saint-André-en-Vivarais et le hameau de la Chapelle niché au fond de la vallée, au confluent des deux rivières. Il serpente entre les généreuses forêts de sapins pour longer en fond vallée, les forêts de châtaigniers.*

## Useful information

Practice : Trail

Duration : 3 h

Length : 25.2 km

Trek ascent : 1114 m

Difficulty : Medium

Type : Loop

Themes : Trail

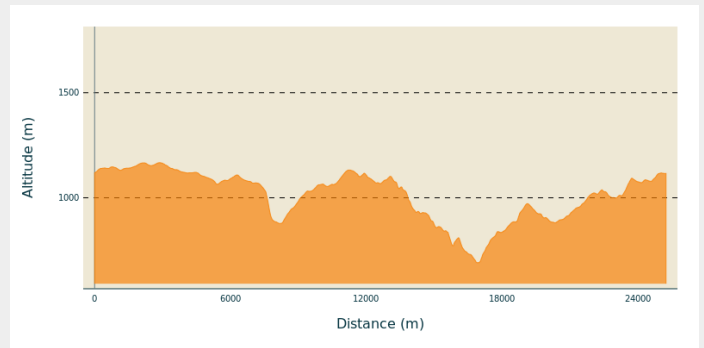
# Trek

**Departure** : Saint-Bonnet-le-Froid

**Arrival** : Saint-Bonnet-le-Froid

**Cities** : 1. Saint-Bonnet-le-Froid

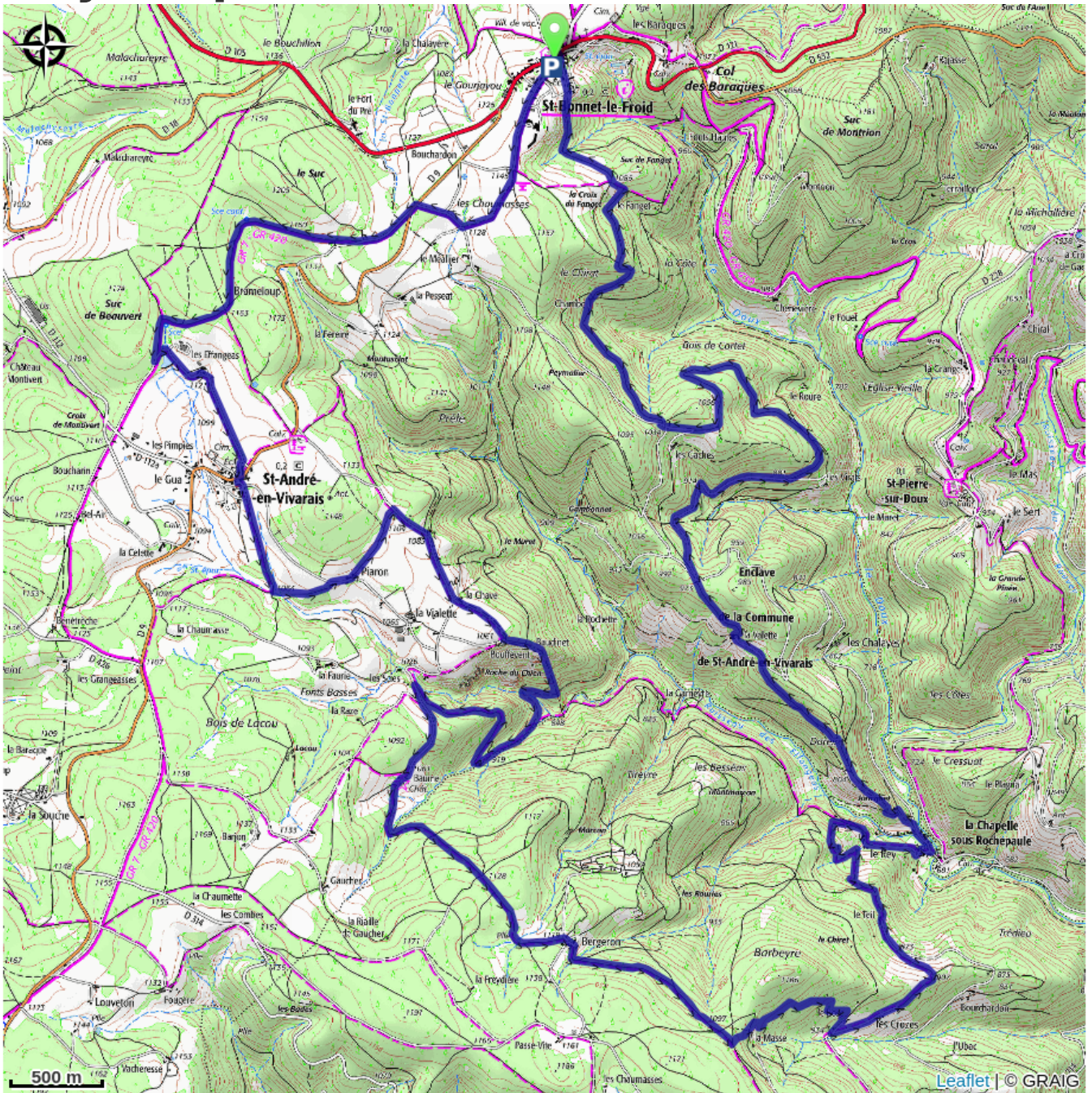
## Altimetric profile



Min elevation 691 m Max elevation 1167 m



# On your path...



# All useful information

## How to come ?

Advised parking

Église de Saint-Bonnet-le-Froid