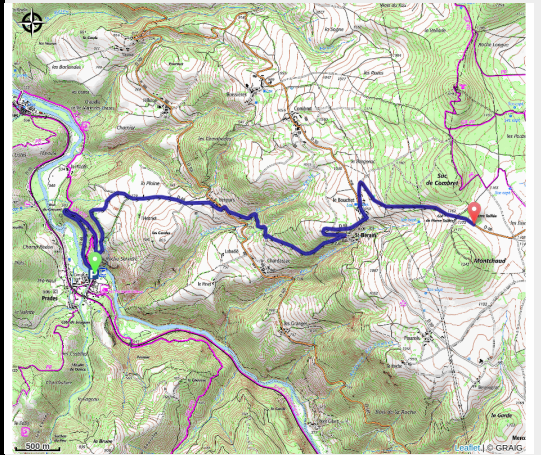


Col de Peyra Taillade

Gorges de l'Allier - Prades



No photo



Envie de vous tester sur les cols mythiques empruntés par le Tour de France ? Revivez l'expérience sur le Col de Peyra Taillade, dans les gorges de l'Allier.

Useful information

Practice : Cycling

Duration : 1 h

Length : 8.8 km

Trek ascent : 655 m

Difficulty : Hard

Type : Round trip

Trek

Departure : Prades

Arrival : Le Vernet

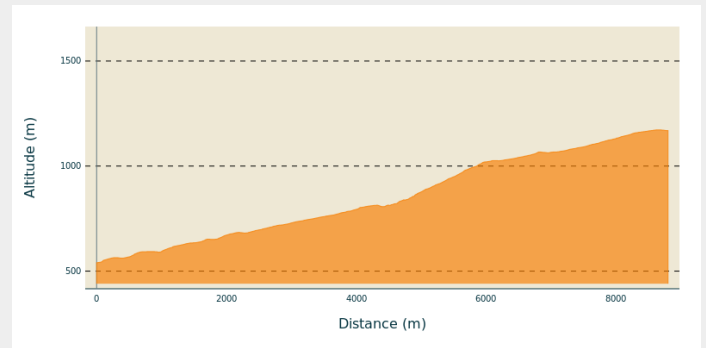
Cities : 1. Prades

2. Saint-Julien-des-Chazes

3. Saint-Bérain

4. Vernet

Altimetric profile



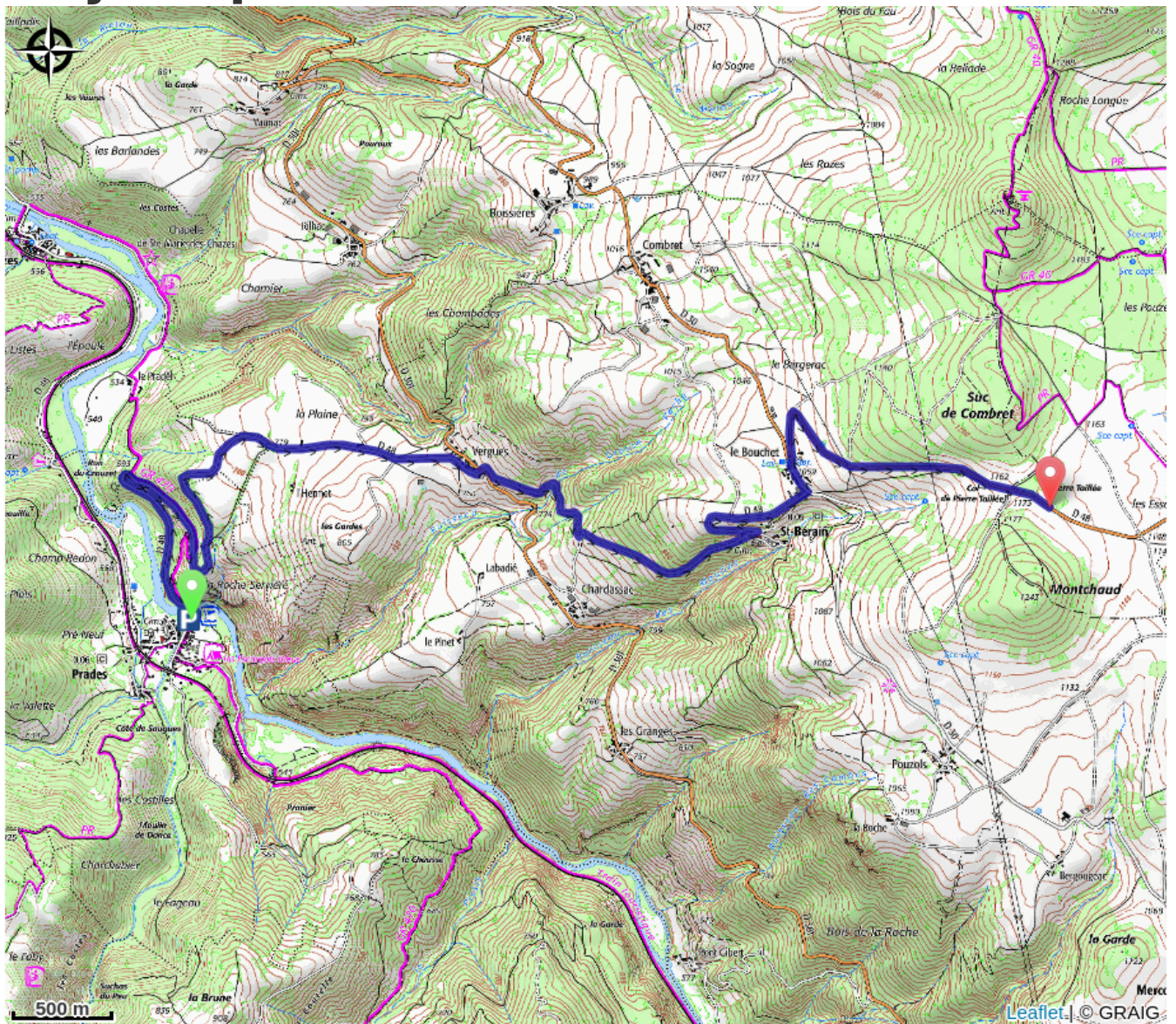
Min elevation 540 m Max elevation 1172 m

On quitte les rives de l'Allier après avoir franchi le pont de Prades. Les quatre premiers kilomètres permettent une bonne mise en jambe. L'ascension du col n'a rien d'insurmontable, 8,3 km avec une moyenne de 7,4%. Mais ce profil cache un bon kilomètre tutoyant les 15%, le Mur de Saint-Bérain. Avant de terminer la tête dans les nuages, en franchissant le col de Peyra Taillade à 1172m.

Suivez l'itinéraire **N°10 « La Pierre Chany »**.

Balisage « Tour de France » de Prades au Col de Peyra Taillade.

On your path...



All useful information