PR276 Le tour des moulins de la Semène

Saint-Victor-Malescours

En chemin (CC Loire Seméne)

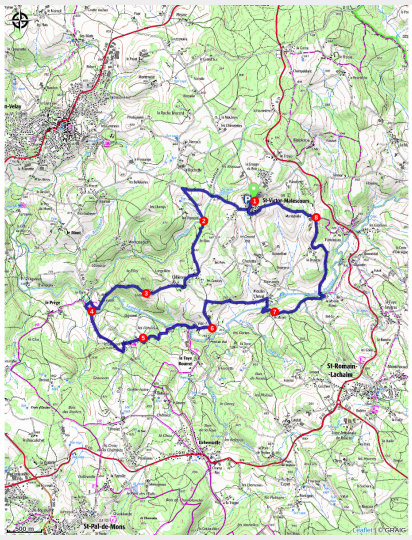

Au départ du paisible village de Saint-Victor-Malescours, cet itinéraire flirte avec la rivière Semène et traverse des petits hameaux aux noms évocateurs comme Moulin-Cheval et le Moulin-Blanc.

LES MOULINS DE LA SEMÈNE

Le long des quarante kilomètres qui séparent la source de la Semène de son confluent avec la Loire, on trouvait plus de cinquante moulins au début du xixe siècle. À la fin des années 1860, ils n'étaient déjà plus qu'une vingtaine, peu à peu supplantés par des scieries, des papeteries ou des usines. On peut toutefois encore admirer d'anciens moulins et leurs ingénieux canaux d'amenée d'eau.

À Vial, il existe encore un moulin à grain en

Useful information

Practice : Randonnées

Duration : 3 h 45

Length : 13.3 km

Trek ascent : 383 m

Difficulty : Medium

Type : Loop

Themes : Archéologie et histoire

activité, entretenu par des passionnés. La force de l'eau de la Semène, assistée d'un mécanisme multiplicateur de plusieurs engrenages, permet l'écrasement du grain entre la meule chantante et la meule dormante.

Trek

Departure : Saint-Victor-Malescours
Arrival : Saint-Victor-Malescours
Markings : PR
Cities : 1. Saint-Victor-Malescours
2. Saint-Didier-en-Velay
3. Saint-Pal-de-Mons
4. Saint-Romain-Lachalm

Altimetric profile

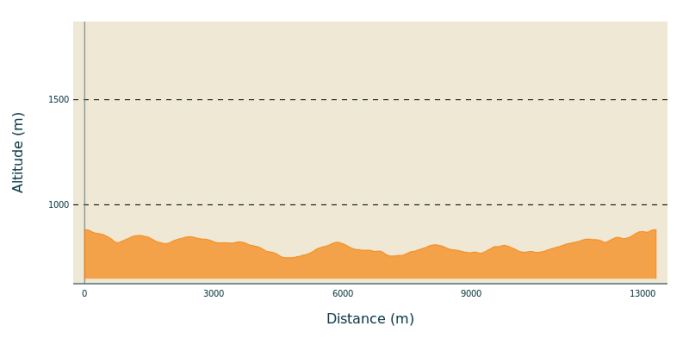

Min elevation 748 m Max elevation 881 m

1. Près du cimetière, aller tout droit en direction du bourg ; le traverser puis, à sa sortie, quitter la chaussée à droite pour un chemin. Rejoindre une route et virer à gauche ; la laisser tout droit pour un chemin.
2. Après le ruisseau, bifurquer à droite et franchir un bois. Ignorer un chemin à droite. À Cellières, prendre la route à droite. Plus bas, dans le village, tourner à droite sur la route. S'éloigner du village, à gauche, par un large chemin. Dépasser une maison isolée.
3. Juste après, en lisière de forêt, se diriger à main gauche. À l'approche d'un hameau, descendre par un sentier à gauche. Longer la Semène et atteindre une route ; la prendre à gauche et, après le pont, grimper à gauche.
4. Après quelques mètres, s'engager à main gauche dans un chemin en surplomb de la Semène. Traverser un bois et atteindre une habitation. Bifurquer à droite pour monter par une petite route.
5. À l'approche d'un hangar, quitter le bitume pour un chemin à gauche. Peu après, le chemin se scinde ; aller à gauche. Descendre, puis longer la Semène. Passer entre deux bâtiments de ferme (moulin de Vial), et se diriger à gauche sur la route. Passer un pont et traverser Vial.
6. Virer à gauche pour monter sur la route. À l'embranchement, partir à droite et redescendre jusqu'à une intersection. Prendre la large route à main gauche, puis, de suite, s'engager à droite sur une route plus petite. Au hameau, bifurquer à droite. Passer un pont et continuer de monter sur le bitume.
7. Au Mazel, emprunter le chemin à gauche. Peu après, continuer à gauche pour descendre. Franchir un ru. Au Moulin Blanc, tourner à gauche. Après le pont, aller droit devant. Près de la Bruyère, suivre la route à droite.
8. Partir à gauche vers Montebello et poursuivre tout droit jusqu'à Saint-Victor-Malescours. À l'entrée, contourner le bourg à gauche. Aller ensuite à droite pour rejoindre le cimetière.

On your path...

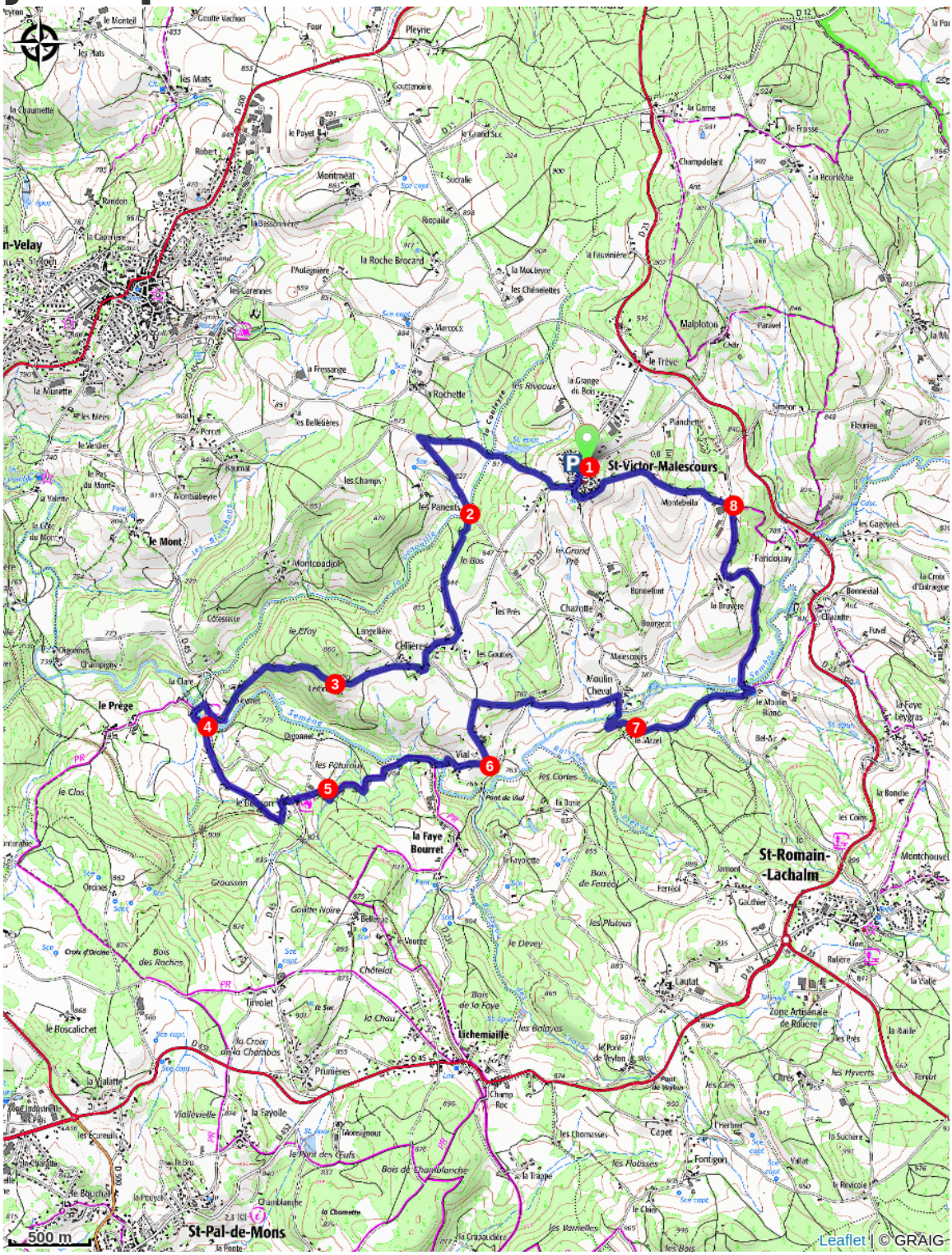
St-Victor-Malescours
le Prège
la Faye Bourret
St-Romain-Lachalm
Lichemaille
St-Pal-de-Mons
le Mont
500 m
Leaflet | © GRAIG

All useful information

How to come ?

Access

Saint-Victor-Malescours, à 25 km au sud-ouest de Saint-Étienne, à 62 km au nord-est du Puy-en-Velay.

Advised parking

face aux halles