PR297 Autour du moulin de Vial

Saint-Pal-de-Mons

Ruisseau la Semène (Christian Bertholet)

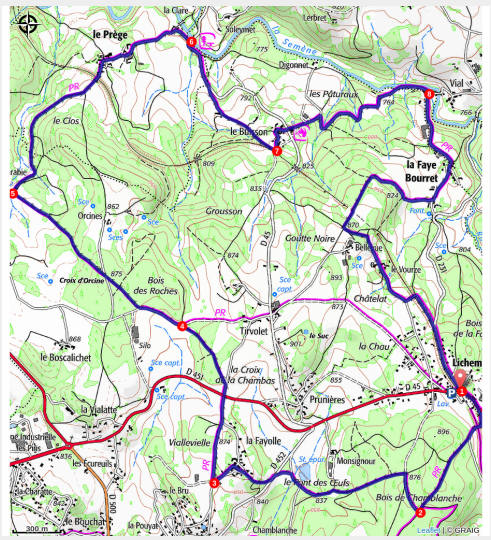

En traversant des villages typiques de la région, vous découvrirez sur les rives de la Semène les anciens moulins et ateliers textiles jadis actionnés par la force hydraulique. Vous serez surpris par de remarquables maisons de maître.

Useful information

Practice : Randonnées

Duration : 3 h 30

Length : 12.6 km

Trek ascent : 324 m

Difficulty : Medium

Type : Loop

Trek

Departure : Lichemiaille (Saint-Pal-de-Mons)
Arrival : Lichemiaille
Markings : PR
Cities : 1. Saint-Pal-de-Mons
2. Saint-Romain-Lachalm
3. Saint-Didier-en-Velay
4. Saint-Victor-Malescours

Altimetric profile

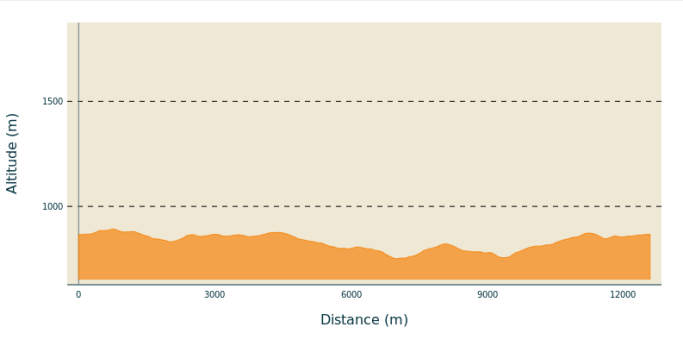

Min elevation 751 m Max elevation 892 m

1. Du vieux lavoir de Lichemialle, traverser la voie ferrée en direction de Saint-Romain-Lachalm sur 200 m. À la croix (XVIe), prendre le chemin à droite, franchir la voie ferrée sur le pont de pierre et continuer sur le chemin qui grimpe.
2. À la clairière, virer à droite. Continuer sur 200 m pour atteindre une seconde clairière. Descendre à gauche jusqu'à la lisière du bois de Chamblanche. Partir à droite, franchir le pont des OEufs, puis à gauche, rejoindre la D 452. L'emprunter à gauche sur 20 m, la traverser *(prudence !)* pour arriver au hameau de La Fayolle. À l'entrée du village, continuer sur le chemin central puis virer à gauche en direction de la croix.
3. Prendre le chemin à droite, couper la D 451 *(prudence !)* puis se diriger sur la gauche et parvenir à un embranchement.**> Séparation du PR 296 qui part à droite.**
4. Continuer tout droit, prendre le chemin à droite, traverser la route, passer devant la croix d'Orcines et aller jusqu'à Fontarabie.
5. Avant la ferme, prendre à droite le chemin en direction du Prège, passer le pont sur la voie ferrée, traverser le hameau et continuer la route pour atteindre le moulin du Prège puis la D 45.
6. Emprunter la D 45 à droite *(prudence !)* sur 350 m et bifurquer à droite sur le chemin qui monte au hameau du Buisson.
7. Au passage à niveau, tourner à gauche, traverser le hameau et couper la D 45 *(prudence !)*. Après le manège de chevaux, prendre le chemin de droite et entrer dans le bois. Continuer pour arriver au niveau de la Semène. Atteindre Vial.
8. Après la première maison, monter à droite jusqu'à La Faye-Bourret. Juste avant les dernières maisons, prendre à droite le sentier jusqu'à la ferme de Bellevue. Tourner à gauche et descendre jusqu'au hameau du Vourze. Continuer, virer à gauche et passer le pont. Poursuivre à droite jusqu'au point de départ.

On your path...

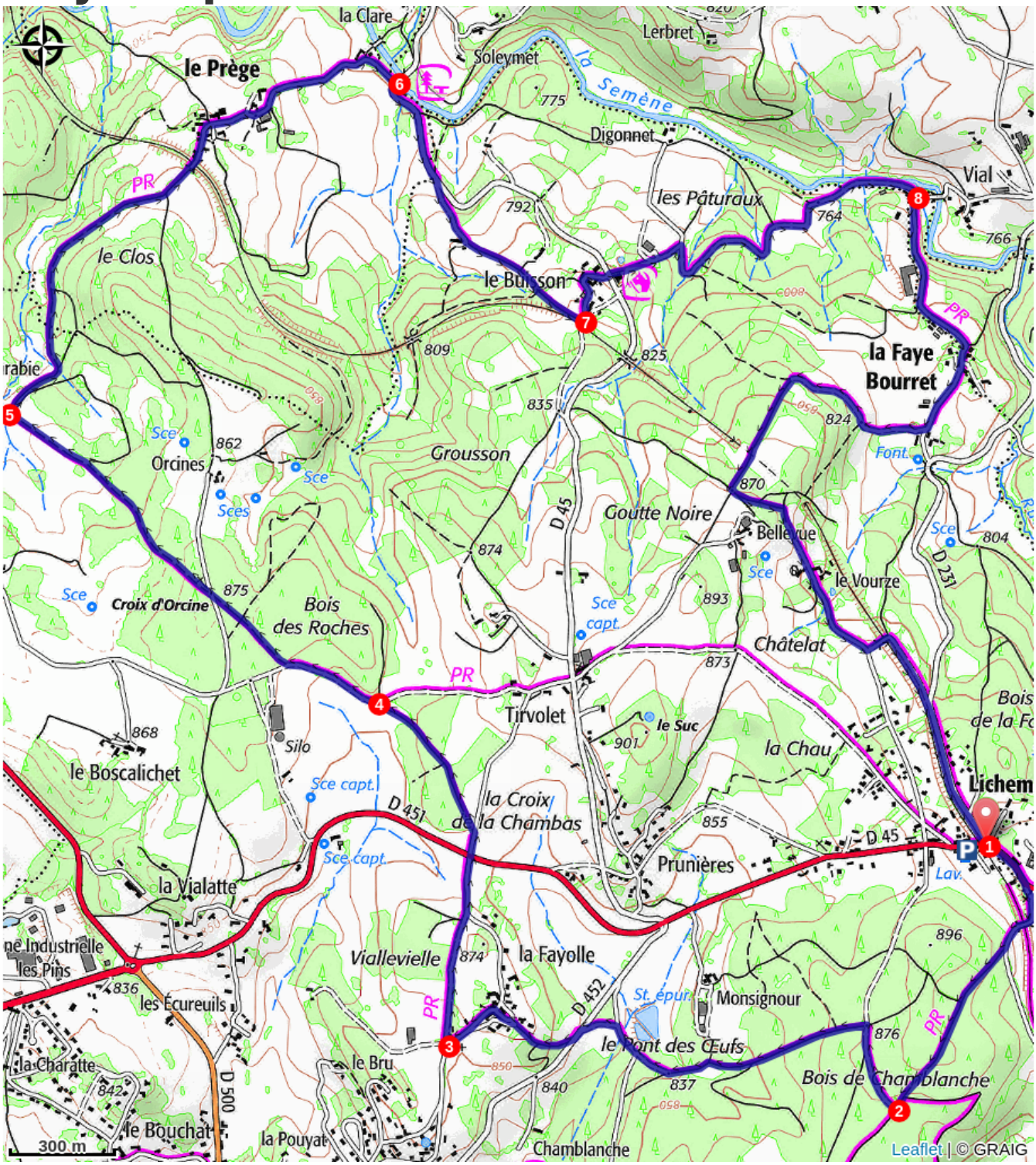

la Clare
Lerbret
le Prège
Soleymet
la Semène
775
Digonnet
Vial
PR
792
les Pâturaux
764
766
le Clos
le Buisson
809
825
la Faye
Bourret
835
824
Sce
862
Orcines
Sce
Sces
Grousson
Font.
870
D 45
Goutte Noire
Bellevue
Sce
804
874
le Vourze
D 231
Sce
Croix d'Orcine
875
Bois
des Roches
Sce
capt.
893
Châtelat
873
PR
Tirvolet
le Suc
901
868
Silo
la Chau
le Boscalichet
Sce capt.
D 451
la Croix
de la Chambas
855
Lichem
D 45
Sce capt.
Prunières
Lav.
la Vialatte
896
Viallevielle
874
la Fayolle
les Pins
836
les Écureuils
D 452
St. épur.
Monsignour
PR
876
PR
le Pont des Œufs
la Charatte
le Bru
850
840
837
Bois de Chamblanche
842
D 500
le Bouchat
la Pouyat
Chamblanche
300 m
Leaflet | © GRAIG

All useful information

How to come ?

Access

Lichemiaille (commune de Saint-Pal-de-Mons), à 62 km au nord-est du Puy-en-Velay par les N 88, D 44, D 500, D 451 (à gauche avant le bourg)
et D 45.

Advised parking

Dans le hameau.