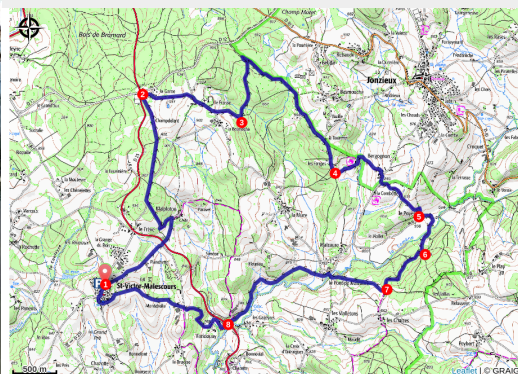


PR278 Le circuit de Malploton

Saint-Victor-Malescours



Lever de soleil dans le bois de Bramard (Claude VIAL)



Observez la diversité paysagère de ce circuit, entre bocages, tourbières et forêts, qui offre des points de vue sur Jonzieux et le massif du Pilat. Vous pourrez également découvrir le patrimoine local et des lieux chargés d'histoire, avant de profiter des bords de la Semène et de ses paisibles hameaux.

LE CHÂTEAU DE MALPLOTON

Il aurait été construit au XIIe siècle par les barons de Saint-Didier pour se défendre des incursions des comtes de Forez. C'était un château fort équipé de quatre tours, dont une seule subsiste. Il a subi plusieurs restructurations et restaurations au fur et à mesure des changements de propriétaires. La dernière en date a apporté un style néo-renaissance à l'édifice. Le bâtiment fut par la suite entouré d'un mur, que vous longerez durant votre randonnée, fermant un vaste parc, où furent plantés hêtres, séquoias et cèdres.

Useful information

Practice : Pédestre

Duration : 4 h 15

Length : 14.6 km

Trek ascent : 367 m

Difficulty : Medium

Type : Loop

Themes : Fauna, Flora, Point de vue

Trek

Departure : Saint-Victor-Malescours

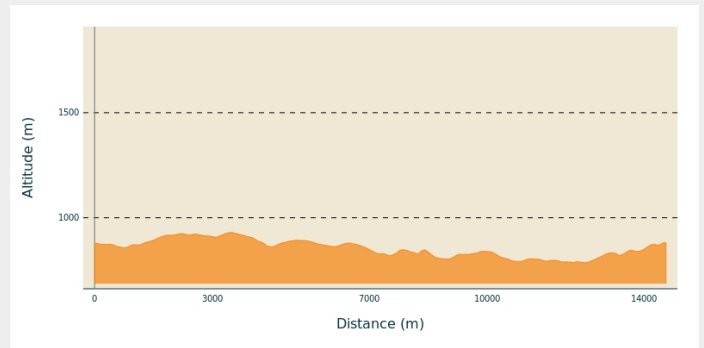
Arrival : Saint-Victor-Malescours

Markings : — PR

Cities : 1. Saint-Victor-Malescours

2. Saint-Romain-Lachalm

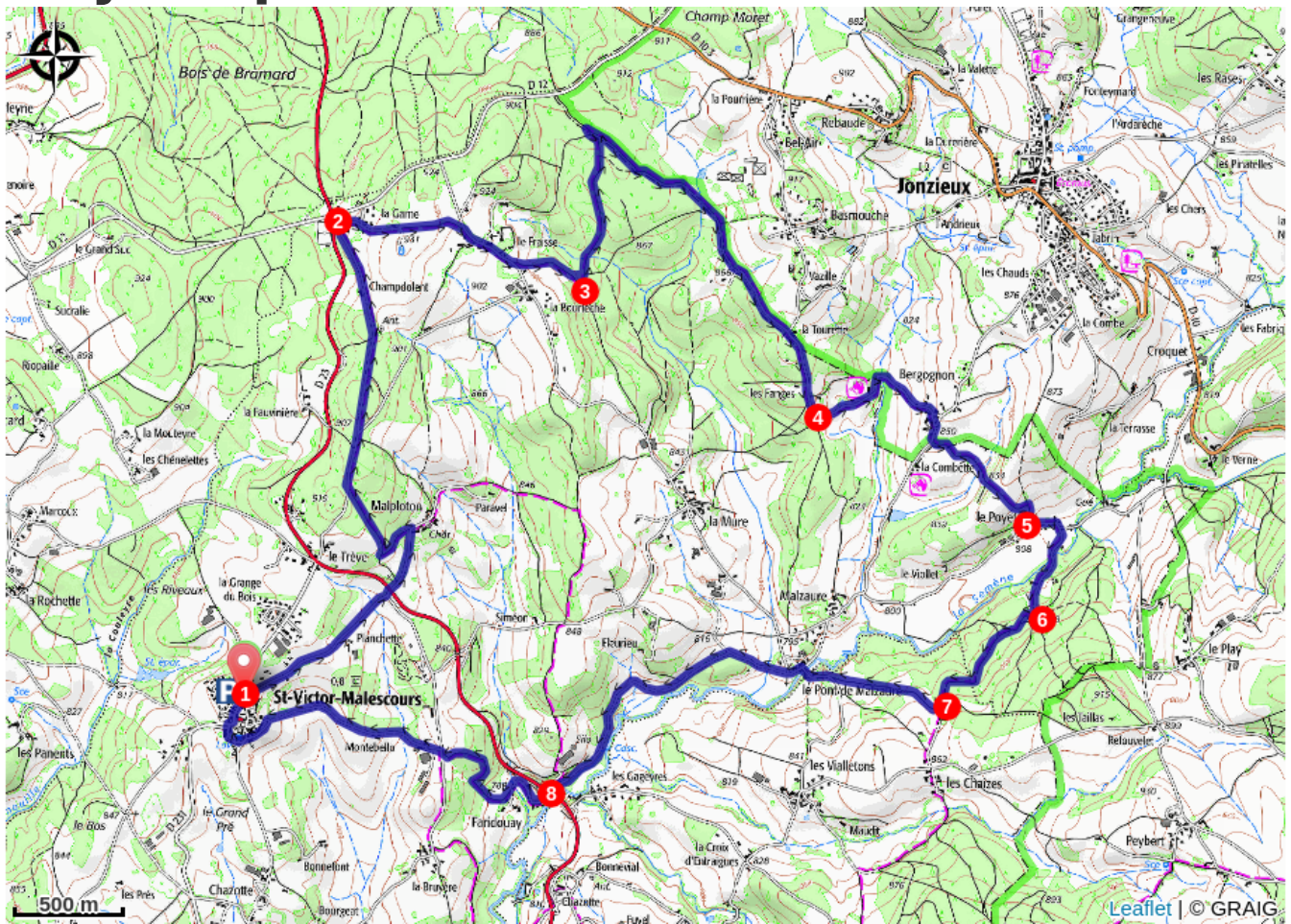
Altimetric profile



Min elevation 786 m Max elevation 930 m

1. Dos au cimetière, prendre la direction de Malploton. Couper la route et, à Malploton (château), virer à gauche par un chemin. Lorsqu'il se scinde, poursuivre à gauche. À l'intersection, aller à droite puis continuer tout droit pour parvenir à une route ; l'emprunter à droite. Ignorer deux chemins à gauche qui partent en forêt. À la fourche, suivre le large chemin de gauche et traverser la forêt.
2. À la Garne, juste après une maison, tourner à droite. Prendre la route à droite et passer par le Fraisse. À l'entrée de Bourlèche, descendre à gauche par un sentier.
3. À l'entrée de la forêt, tourner à gauche. Ignorer deux chemins à droite et continuer jusqu'à un carrefour. Virer à droite et suivre le chemin principal qui sort peu à peu des bois, puis les longe (vue sur Jonzieux et le massif du Pilat). Aller tout droit jusqu'à la Tourette. Emprunter la route à main droite.
4. Ignorer le chemin tout droit et dépasser un centre équestre. À Bergognon, partir à droite. Peu après, quitter la route à gauche pour un sentier herbeux.
5. Au Poyet, descendre à gauche, puis faire de même à l'intersection suivante. Après la maison, partir à droite et franchir la Semène.
6. À l'entrée du bois, tourner à droite. Lorsque le chemin se scinde, aller à droite. Un peu plus loin, à la fourche, se diriger à gauche et sortir de la forêt.
7. À l'embranchement, partir à droite. Rejoindre tout droit le Pont-de-Malzaure. Après le pont, bifurquer à gauche. À la sortie du hameau, quitter la route à main gauche. Plus haut, aller à gauche et poursuivre tout droit sur le large chemin.
8. Au croisement, franchir la route et traverser Faridouay. Continuer par un chemin et grimper pour rejoindre une route ; la couper tout droit et passer Montebello. Rejoindre tout droit Saint-Victor-Malescours. À l'entrée, contourner le bourg par la gauche. Se diriger ensuite vers la droite pour rejoindre le cimetière.

On your path...



All useful information

How to come ?

Access

Saint-Victor-Malescours, à 25 km au sud-ouest de Saint-Étienne, à 54 km au nord-est du Puy-en-Velay.

Advised parking

face aux halles