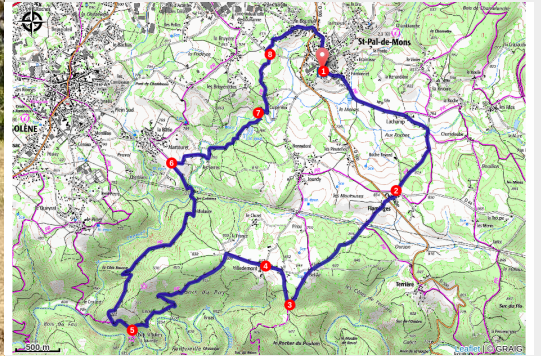


PR292 La chapelle des Pèlerins

Saint-Pal-de-Mons



(OTIMVR)



Découvrez les légendes des lutins dans une nature préservée puis, dans le silence monacal de Saint-Julien, écoutez le clapotis de l'eau de la Dunière vous invitant à la rêverie et à la méditation.

Useful information

Practice : Pédestre

Duration : 4 h 30

Length : 14.5 km

Trek ascent : 465 m

Difficulty : Medium

Type : Loop

Trek

Departure : Saint-Pal-de-Mons

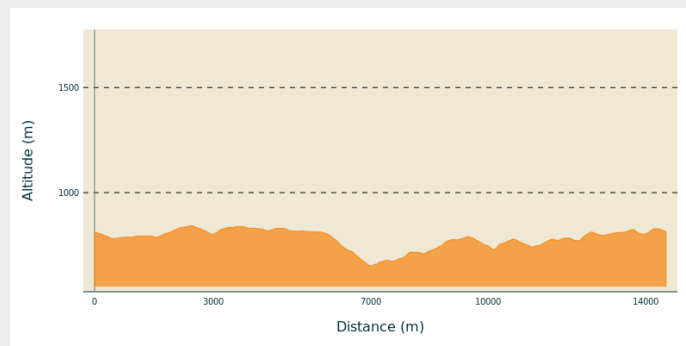
Arrival : Saint-Pal-de-Mons

Markings : — PR

Cities : 1. Saint-Pal-de-Mons

2. Sainte-Sigolène

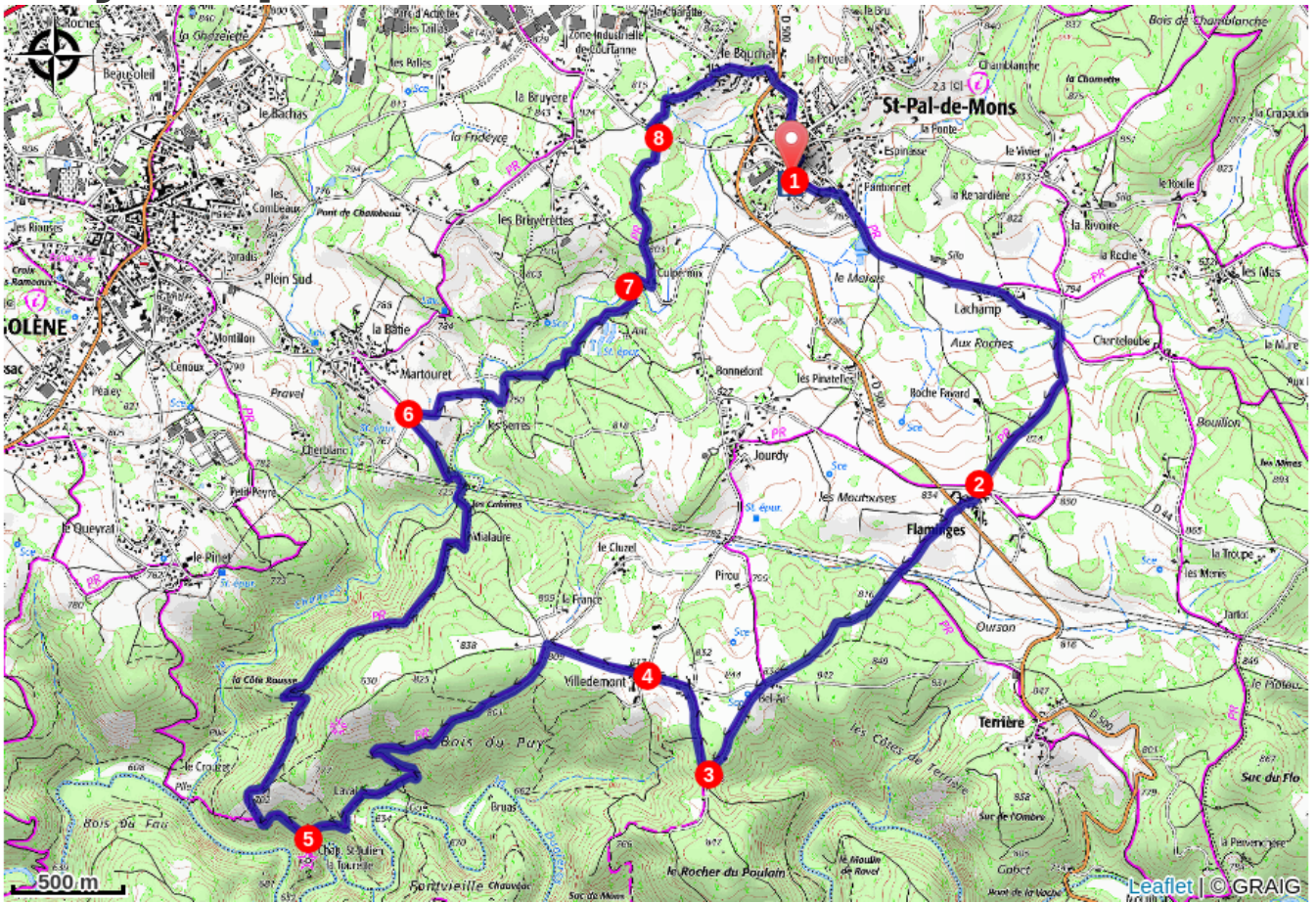
Altimetric profile



Min elevation 652 m Max elevation 842 m

1. De la salle des fêtes, longer le terrain de sports et le centre Petite Enfance. Descendre à droite la rue du Pontonnet. Après l'Éco-Point, suivre la route jusqu'à Lachamp. Prendre à droite (*tronçon commun avec le PR293 sur 300 m*), tenir à droite, passer devant les puits et rejoindre le village de Flaminges.
2. À la croix de fer, prendre à droite la D 44 sur 50 m puis traverser la D 500 (*prudence !*). S'engager en face. Au croisement, tourner à gauche pour rejoindre le centre du village de Jourdy. Obliquer à gauche. Descendre la route jusqu'au ruisseau et monter par le chemin à gauche. Couper la route au niveau de Bel-Air et faire 500 m.
3. Au croisement, tourner à droite (*vue sur la vallée*). Rejoindre la route et la prendre à gauche en direction de Villedemont.
4. Passer droit devant la croix puis, au croisement de La France, prendre à gauche pour s'engager dans la descente de Laval. Traverser le village (*vue sur le petit pont et La Dunière*) et remonter à droite le sentier ombragé jusqu'à l'embranchement de la chapelle Saint-Julien-la-Tourette (*située à 250 m à gauche*).
5. Prendre à droite, longer la ruine et continuer l'ascension. À la fourche, tourner à gauche jusqu'à la ruine de La Rinelle. Tenir à droite et monter. Au replat, descendre à gauche, passer le petit pont en bois et atteindre le sommet de la côte.
6. Obliquer à droite. Descendre par le sentier au milieu des champs et franchir le ruisseau. Avant la ferme, prendre le chemin à gauche jusqu'à Culpéroux.
7. Prendre à droite puis, devant les maisons, monter le sentier à gauche. Le suivre sur 1 km.
8. À la route, prendre à gauche sur 20 m, puis à droite pour rejoindre Le Bouchat. Tourner à droite, descendre et traverser la D 500 (*prudence !*). Monter la rue de Barthou sur 100 m. À droite, emprunter le « chareyron » (passage étroit). Passer devant la maison de retraite et atteindre, par le bourg, la salle des fêtes.

On your path...



All useful information

Advices

Difficultés ! Descente de Laval entre 4 et 5.

How to come ?

Access

Saint-Pal-de-Mons, à 58 km au nord-est du Puy-en-Velay, par les N 88, D 44 et D 500.

Advised parking

Salle des fêtes.