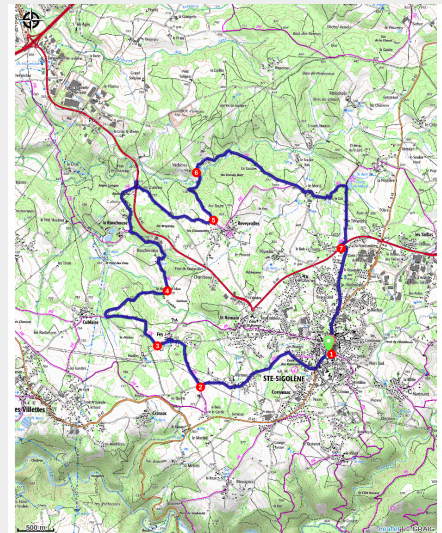


# PR520 L'étang du Villard

Gorges de la Loire - Sainte-Sigolène



Cantharellus Cibarius ou girolles (Gilles Liège)



*Après avoir parcouru les bois de pins, traversé les petits ruisseaux et apprécié le calme de l'étang du Villard dans son écrin de verdure, les sucs de l'Yssingelais vous donneront le goût des grands espaces.*

## Cueillette d'automne

Quoi de plus agréable que de partir dans la fraîcheur d'un petit matin brumeux d'automne, à la recherche de champignons ? Le territoire des Marches du Velay Rochebaron offre un habitat varié, propice à la présence d'espèces aussi différentes. Au hasard des chemins forestiers une belle hêtraie-sapinière vous livrera ses cèpes, chanterelles en tube, pieds de mouton, ou encore de surprenants sparassis (champignons à l'aspect très découpé). Plus loin, sous les chênes, s'épanouissent la trompette des morts et la chanterelle orangée. En lisière, à l'ombre des pins sylvestres séculaires, ne manquez pas le lactaire délicieux, le bien-

## Useful information

Practice : Pédestre

Duration : 4 h

Length : 15.6 km

Trek ascent : 363 m

Difficulty : Medium

Type : Loop

# Trek

**Departure** : Sainte-Sigolène

**Arrival** : Sainte-Sigolène

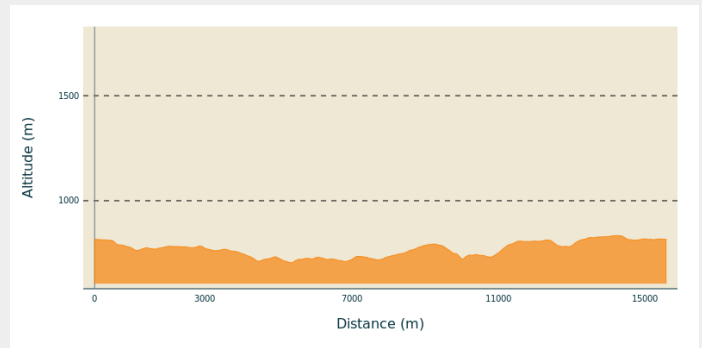
**Markings** : — PR

**Cities** : 1. Sainte-Sigolène

2. Villettes

3. Monistrol-sur-Loire

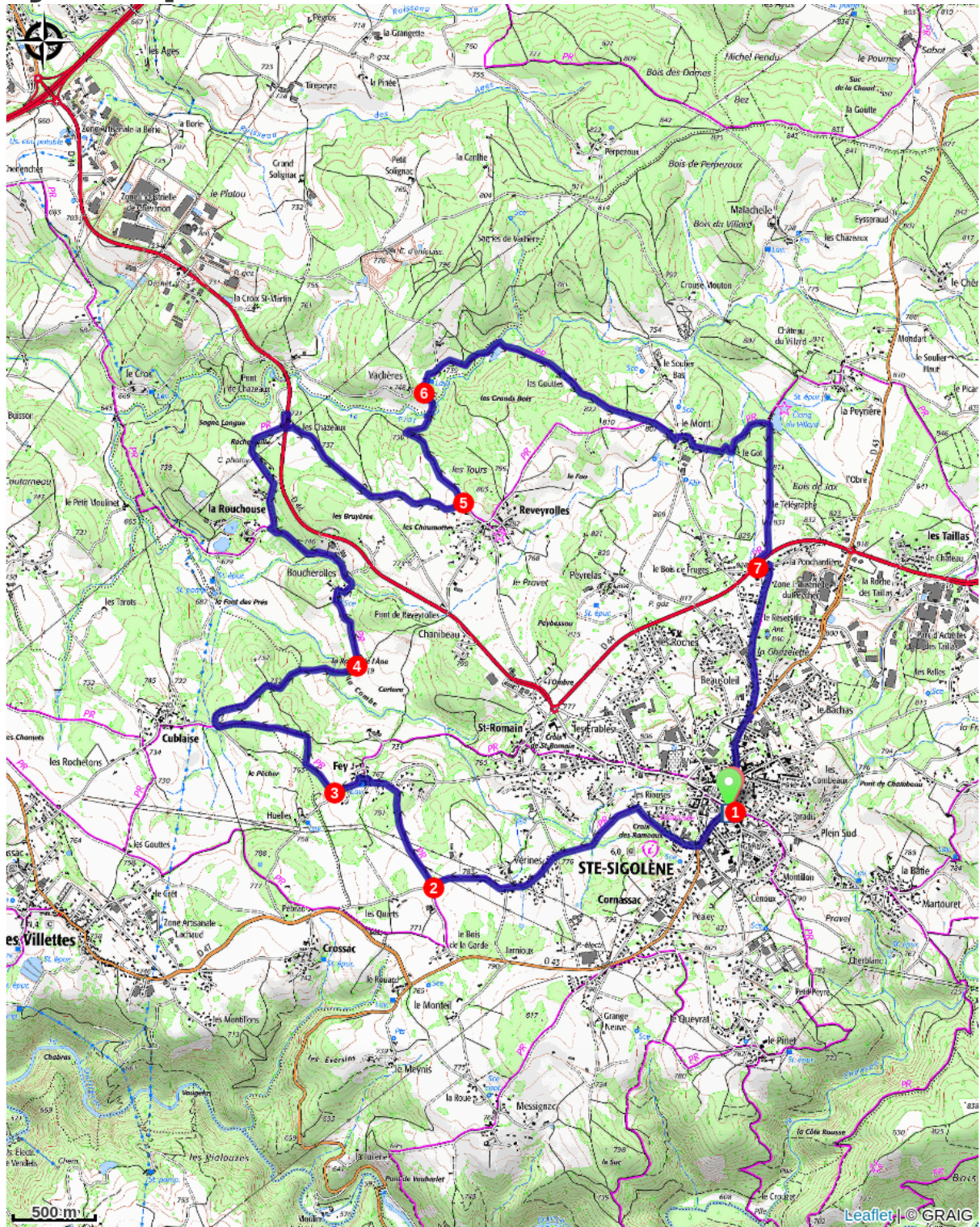
## Altimetric profile



Min elevation 705 m Max elevation 834 m

1. De la poste, prendre avenue Lafayette jusqu'au square situé à droite (*statue de sainte Sigolène*), tourner à droite. Passer la maison de retraite et continuer tout droit (*croix des Rameaux*). Au bout du sentier, emprunter à gauche le chemin de terre. Monter, traverser la route (*croix en bois*) en direction de Veyrines (*croix en pierre*) puis tout droit sur 400 m.
2. Au croisement, bifurquer à droite sur le chemin de terre pour rejoindre la route de Fey. Prendre à gauche jusqu'au hameau (*maison de béate*). Partir à droite puis à gauche (*croix en pierre*) et traverser le village.
3. Après la ferme, s'engager sur le chemin de terre à droite. À la croix en pierre, descendre tout droit jusqu'à la route. Par deux fois, tourner à droite. Continuer, traverser le ruisseau et monter.
4. À la bifurcation, emprunter le chemin à gauche. Il conduit à Boucherolles. Dans le village, rester à droite, passer le ruisseau et prendre à gauche le chemin en contrebas. À la route, monter à droite. En haut, tourner à gauche (*panneaux photovoltaïques*), traverser la D 44 (*prudence !*), remonter sur 40 m et virer à gauche. Après la ferme, se diriger à gauche.
5. Aux premières maisons de Reveyrolles, virer à gauche et descendre à la clairière. Tourner à droite, passer le ruisseau et monter à Vachères (*statue de la Vierge dans une niche*).
6. Suivre la route à droite. S'engager sur le chemin de terre. Traverser le ruisseau et remonter au hameau des Gouttes. Continuer tout droit jusqu'au Mont. Virer un peu à gauche, puis à droite dans le village. Descendre. En bas tourner à gauche et atteindre l'étang du Villard (*croix en fer*). Monter à droite dans le bois, puis tout droit jusqu'à la D 44.
7. Traverser (*prudence !*), aller sur la gauche, puis à droite dans La Ponchardière. Descendre (*vue sur les sucs de l'Yssingelais*) jusqu'au rondpoint et rejoindre le point de départ.

# On your path...



# All useful information

## **Advices**

### **Difficultés !**

Traversée de la D 44 :

- entre 4 et 5,
- au point 7.

## **How to come ?**

### **Access**

Sainte-Sigolène, à 58 km au nord-est du Puy-en- Velay par les N 88 et D 44.

### **Advised parking**

Place Jean-Salque (hôtel de ville).