PR629 Les gorges du Lignon

Gorges de la Loire - Villettes

Ombelle de carotte (Jean-Claude Parayre)

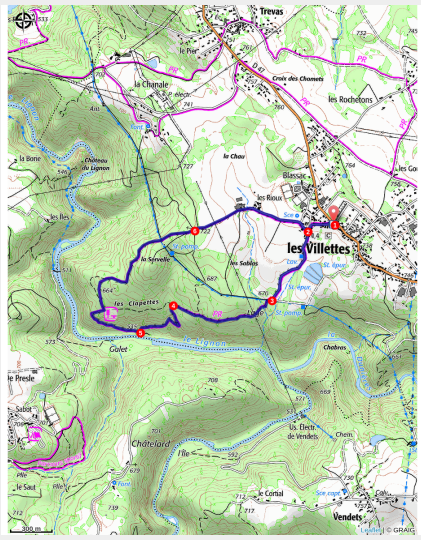

Ce sentier vous conduit sur les pentes des gorges du Lignon. Découvrez son calme et sa poésie, le charme des lieux, la diversité des ambiances : feuillus, pins, sapins, blocs granitiques… petit banc, aire de pique-nique.

La flore au fil des sentiers

Dans les espaces traversés, la nature offre une immense variété d'essences que chacun peut découvrir suivant son intérêt. Pins, chênes, frênes, érables, peupliers, saules, sapins, sorbiers, genêts… la liste est longue. Outre ces espèces connues, d'autres sont plus discrètes mais bien présentes tout au long des balades dans les paysages qui ont gardé leur caractère sauvage : serpolet, potentille, hélianthème, plantain, bardane, renoncule, linaire, « arrête-boeuf ». Et aussi : vipérine, millepertuis,

Useful information

Practice : Randonnées

Duration : 1 h 30

Length : 5.1 km

Trek ascent : 225 m

Difficulty : Very easy

Type : Loop

achillée, sauge des bois ou germandrée, grande-berce. Les botanistes en herbe ou plus confirmés trouveront leur bonheur à coup sûr !

Trek

Departure : Les Villettes
Arrival : Les Villettes
Markings : PR
Cities : 1. Villettes

Altimetric profile

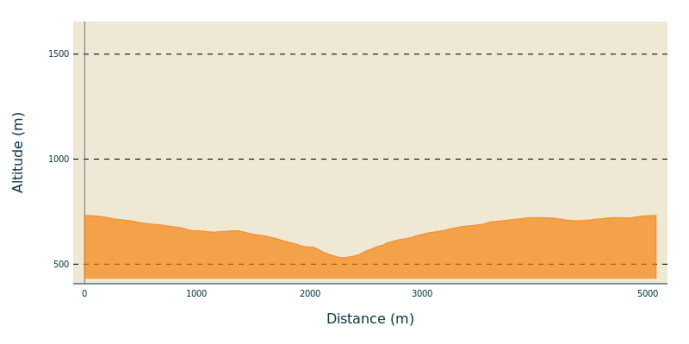

Min elevation 531 m Max elevation 732 m

> Attention, la descente présente quelques passages pentus : se munir de bonnes chaussures.

1. Du panneau descriptif, sur la place de la Mairie, prendre la rue de la Bascule sur 150 m.
2. À la jonction des chemins, descendre à gauche entre les maisons. Passer près d'un lavoir. Bifurquer à droite, puis poursuivre jusqu'au local technique de la conduite d'eau décoré par les enfants des écoles.
3. Traverser et descendre dans les bois. Après le ruisseau, longer un muret sur la droite. Cheminer sur une partie sinueuse entres rochers, pins, feuillus, à flanc de coteau. À l'embranchement, tenir à gauche, puis continuer sur une longue ligne droite à l'ombre des feuillus.
4. Bifurquer brusquement à gauche (en chemin, près d'une petite cascade, un banc permet aux marcheurs de faire une pause). Poursuivre sur le sentier, qui devient de plus en plus étroit, jusqu'à proximité du Lignon. Tourner à droite (avant la montée, voir à gauche la pile de Galet sur le bord du Lignon, accessible par le sentier à gauche) et gravir le chemin caillouteux.
5. Lorsque le chemin se scinde en deux, prendre indifféremment à droite ou à gauche. Plus haut, bifurquer à droite jusqu'à une clairière (table de pique-nique). À l'entrée de cette clairière, tourner à gauche. Le chemin devient plus large et carrossable. Il monte en douceur sur 1,5 km, alternant petite clairière, onde verdoyante et sinuosités.
6. De la clairière plantée d'une croix en fer, sur la gauche, suivre tout droit le chemin qui mène au hameau des Rioux, puis emprunter la route jusqu'aux premières maisons du bourg. Continuer à droite.

2 Poursuivre tout droit jusqu'au point de départ.

On your path...

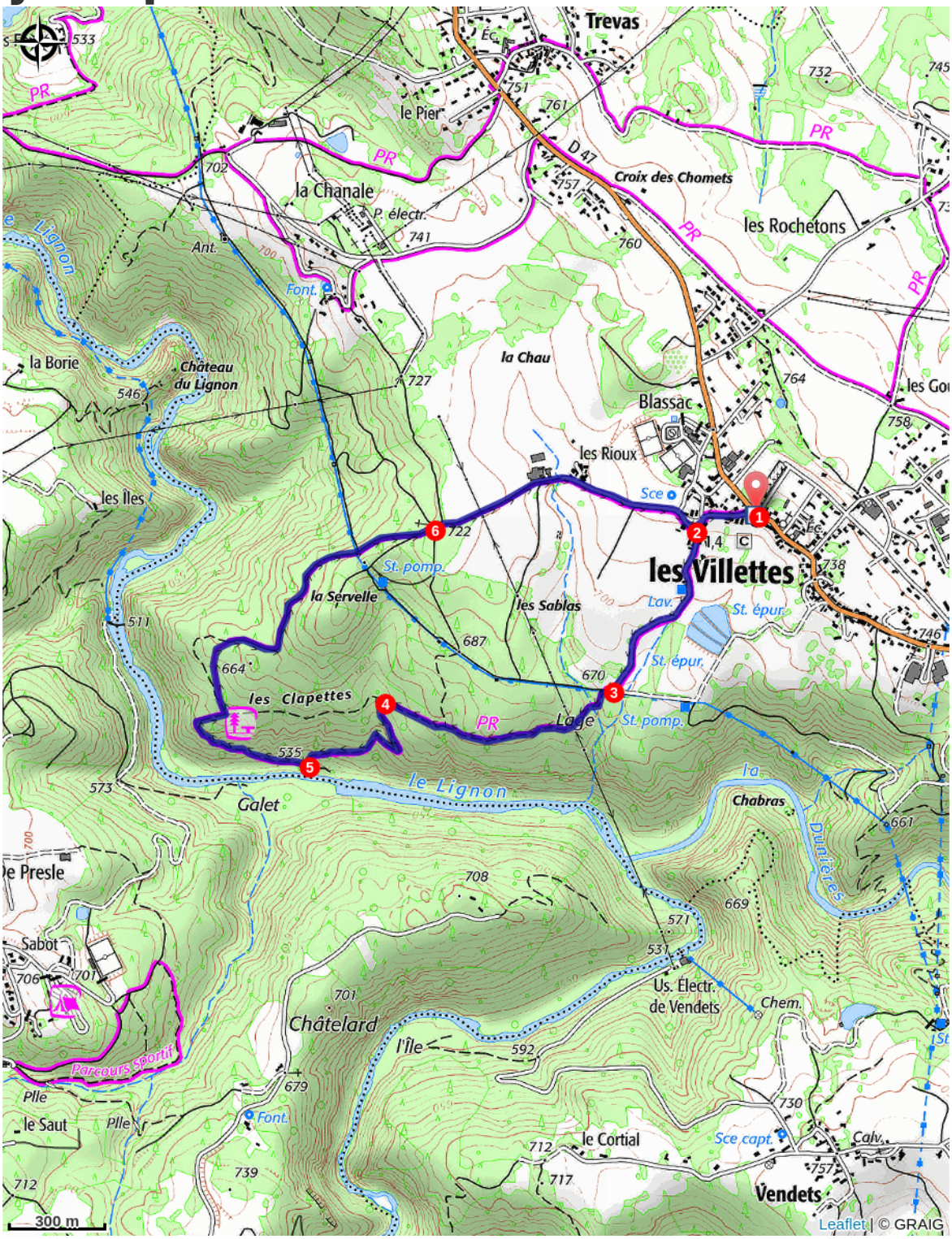

Trevas
le Pier
la Chanale
P. électr.
Croix des Chomets
les Rochetons
Ant.
Font.
la Borie
Château du Lignon
la Chau
Blassac
les Rioux
les Îles
Sce
les Villettes
St. pomp.
la Servelle
les Sablas
Lav.
St. épur.
les Clapettes
Lage
le Lignon
Galet
la Chabras
Dunières
Sabot
Us. Électr. de Vendets
Chem.
Châtelard
l'Île
Parcours sportif
Plle
le Saut
le Cortial
Sce capt.
Calv.
Vendets
300 m
Leaflet | © GRAIG

All useful information

⚠ Advices

Difficultés !
Sentier raide après 4 (prévoir de bonnes chaussures).

How to come ?

Access

Les Villettes, à 50 km au nord-est du Puy-en-Velay par les N 88 et D 47 (sortie Monistrol - Les Villettes)

Advised parking

Place de la Mairie.