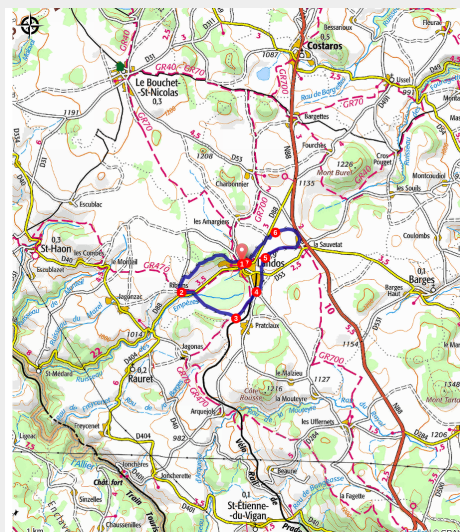


PR153 Le circuit des marais

Landos



Vue sur Landos (J. Mazet)



*Etape incontournable des GR700
Chemin de Régordane et GR70 chemin
de Stevenson, Landos sera votre départ
vers la découverte du plateau
volcanique du Devès, des marais de
Ribains et de la Sauvetat, riches en
biodiversité.*

La perle verte du Velay

La lentille verte du Puy, Appellation d'Origine Protégée, cultivée sur le plateau du Devès, est reconnue pour ses qualités nutritives et gustatives. Le plus important reste de savoir la cuisiner. Voici une recette pour agrémenter le pique-nique de vos randonnées : 1 verre de lentilles vertes du Puy cuites dans un grand volume d'eau et passées sous l'eau froide, 2 tranches de saumon fumé découpé en petits morceaux, 100 g de bleu d'Auvergne taillé en cube, ¼ de chou rouge émincé, ½ oignon rouge, 1 poigné de raisin sec réhydraté, le tout agrémenté d'un peu d'huile de noix, de coriandre fraîche. Salez, poivrez et dégustez.

Useful information

Practice : Pédestre

Duration : 3 h

Length : 9.6 km

Trek ascent : 211 m

Difficulty : Easy

Type : Loop

Trek

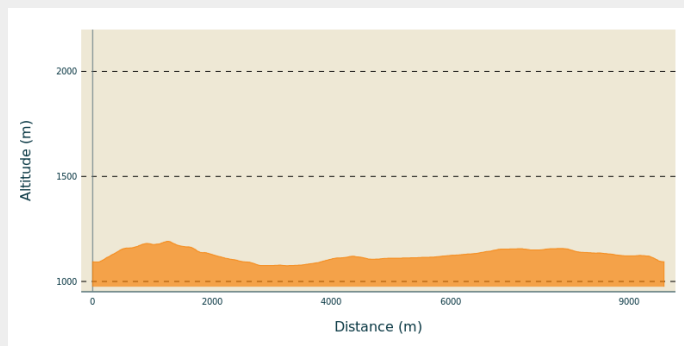
Departure : Landos

Arrival : Landos

Markings : — PR

Cities : 1. Landos

Altimetric profile

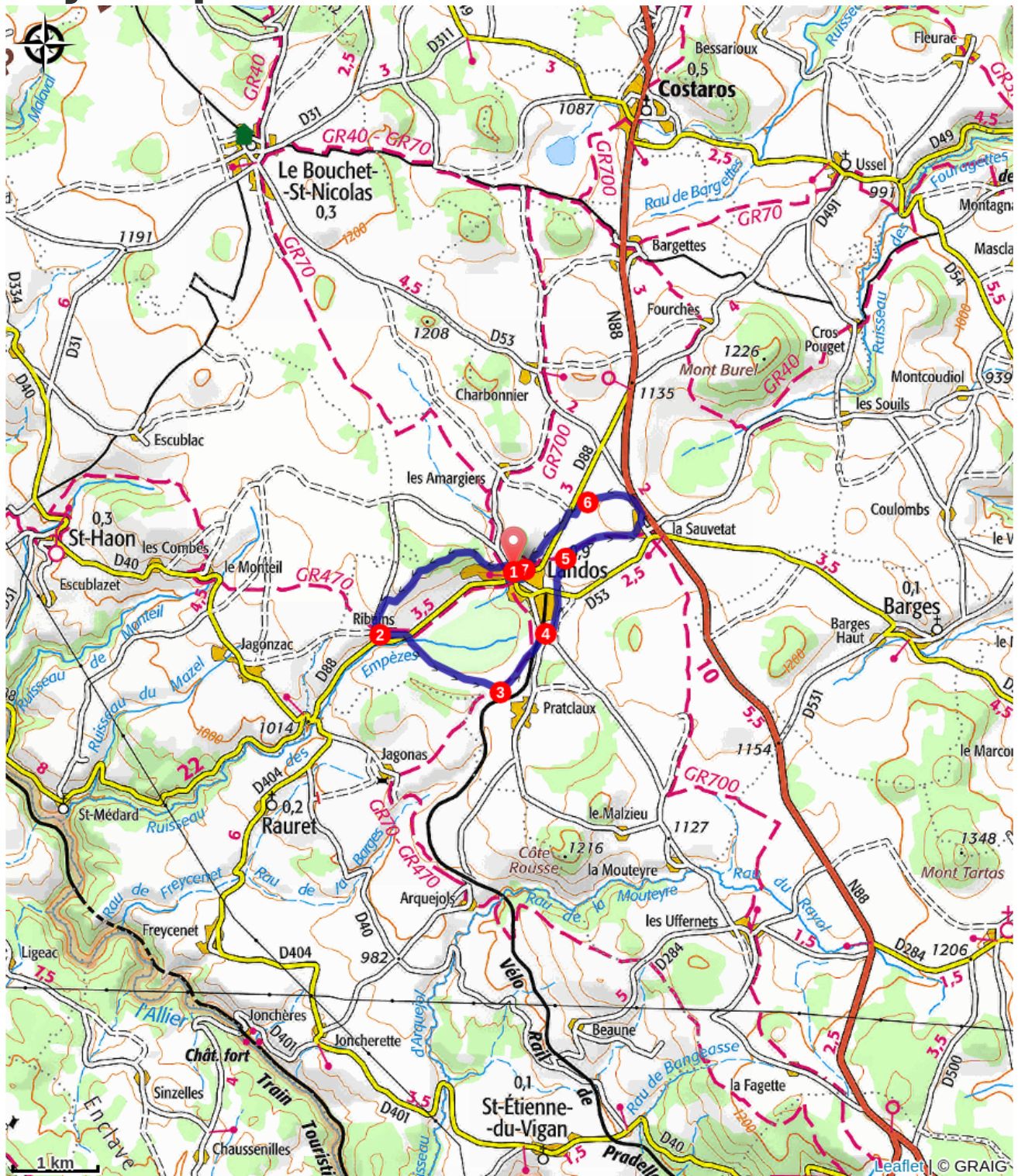


Min elevation 1075 m Max elevation 1191 m

> De la grande place, prendre la rue face à l'hôtel de ville, puis obliquer à gauche.

1. Monter par le chemin du Calvaire. Ignorer une rue à gauche, puis continuer tout droit sur un chemin qui grimpe jusqu'à un calvaire. Longer ensuite un bois, laisser un chemin qui part sur la droite. Traverser un petit bois et rester sur la ligne de crête. Lorsque le chemin se scinde, aller à gauche et déboucher sur une petite route ; la descendre pour gagner un carrefour à l'entrée de Ribains.
2. Virer à gauche et traverser le village en ligne droite. Couper la D 88 et poursuivre en face. Passer le pont sur le ruisseau des Empèzes et garder la direction par un chemin montant régulièrement jusqu'à la ligne de crête.
3. Tourner à gauche sur la piste. Longer un bois puis, à la fourche, rester à main droite pour suivre la voie ferrée. Au croisement, virer à droite et franchir les rails.
4. Tourner sur le second chemin à gauche. Obliquer à gauche juste avant la route et parvenir à l'entrée de la déchetterie. Gagner la route en face, la suivre à droite sur 100 m, puis s'engager dans le chemin de terre à gauche.
5. À la croisée de chemins, tourner à droite et continuer tout droit jusqu'à une bifurcation aux premières maisons de la Sauvetat : se diriger à gauche. Au coeur du village, prendre à droite sur 40 m, puis à gauche. Ignorer une ruelle à gauche puis, se diriger à gauche pour rejoindre la N 88 ; la longer à gauche sur 70 m et s'engager à gauche sur un chemin de terre. Déboucher sur un chemin transversal.
6. S'avancer à gauche sur 200 m. Rejoindre à droite la D 88 et la suivre à gauche sur 190 m, puis la quitter à droite. Passer devant une ferme et continuer pour atteindre Landos.
7. Passer à gauche devant l'église puis, s'orienter à droite le long de la place du village et rejoindre le départ.

On your path...



All useful information

How to come ?

Access

Landos, à 25 km au sud du Puy-en-Velay.

Advised parking

Grande place au centre de Landos