
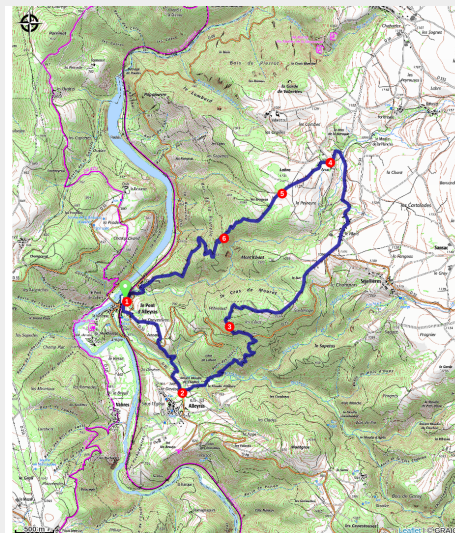


PR244 Le circuit d'Arzac

Gorges de l'Allier - Alleyras



Brume dans les gorges de l'Allier (J. Mazet)



Entre les vallées abruptes de Malaval et de Gourlong, cette balade vous emmène côtoyer le plateau du Devès avant de plonger vers Alleyras, en offrant de beaux points de vues sur les gorges de l'Allier et notamment le barrage de Poutès.

La Loutre

Remarquablement adaptée à la vie aquatique grâce à ses pattes palmées, sa fourrure très isolante et une queue épaisse servant de godille, de gouvernail et de réserve énergétique, la loutre est surtout active au crépuscule et la nuit. Super prédateur opportuniste, elle chasse des poissons, sans préférence de taille ni d'espèce, mais aussi des amphibiens, des crustacées, des reptiles, des oiseaux et des petits mammifères. Au sein de son immense territoire, qui peut compter plusieurs dizaines de kilomètres de rivières, elle dispose de nombreux gîtes, les catiches, et l'un d'eux, bien caché, sert à la mise-bas des loutrons. Autrefois chassé pour sa

Useful information

Practice : Pédestre

Duration : 4 h

Length : 12.8 km

Trek ascent : 649 m

Difficulty : Medium

Type : Loop

Themes : Fauna, Flora

Trek

Departure : Le Pont d'Alleyras

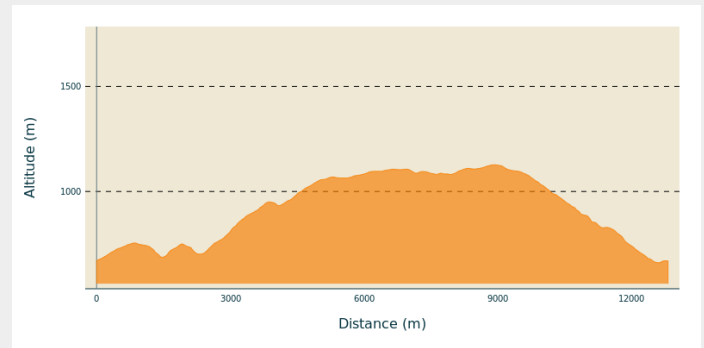
Arrival : Le Pont d'Alleyras

Markings : — PR

Cities : 1. Alleyras

2. Saint-Jean-Lachalm

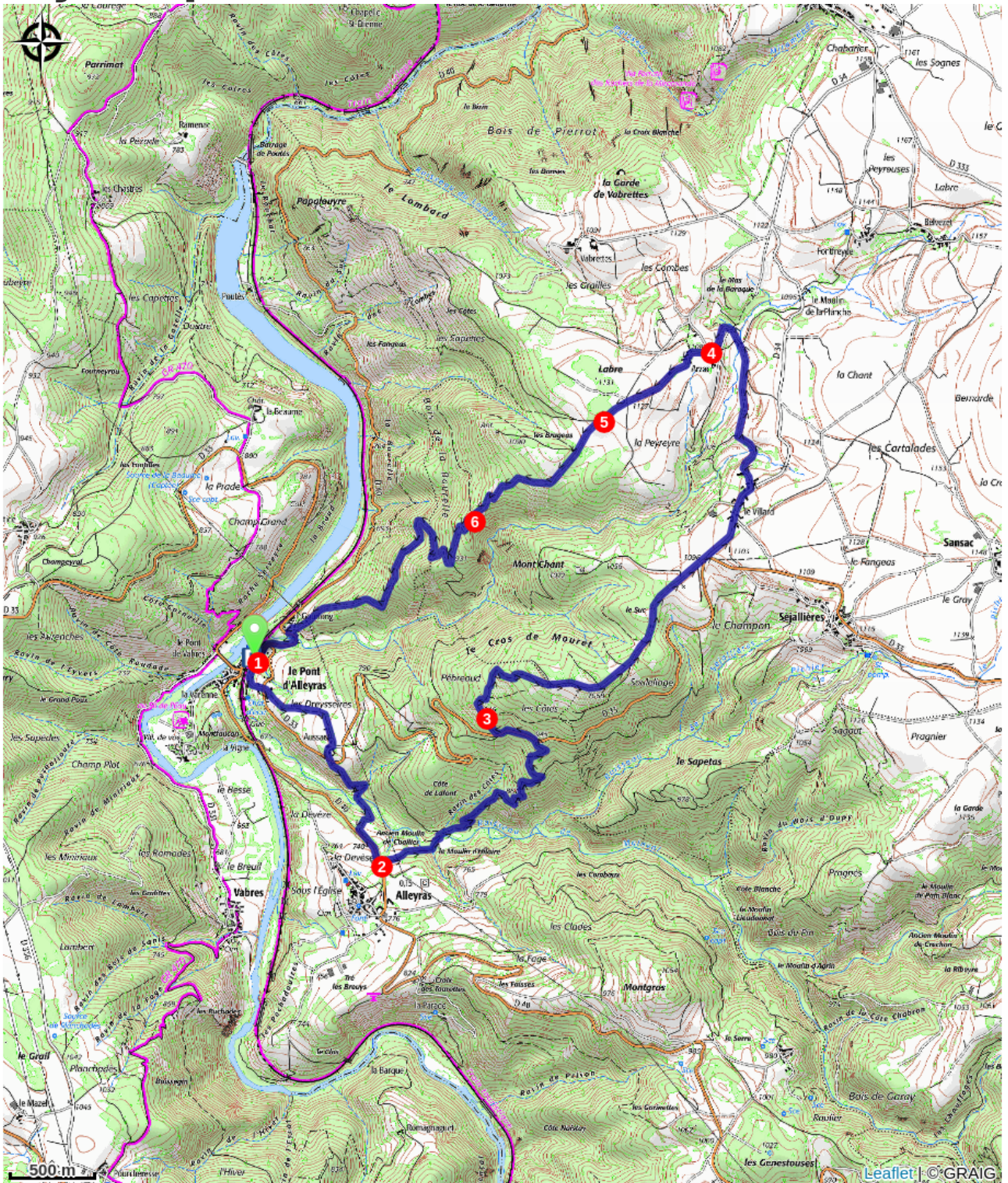
Altimetric profile



Min elevation 661 m Max elevation 1127 m

1. Depuis la placette du village du Pont-d'Alleyras, monter par la ruelle du Ribassou. Traverser la D 33 pour continuer en face. Traverser ensuite un pacage puis retrouver un chemin plus marqué. Au hameau d'Aussac, virer à droite, traverser à nouveau la D 33. Descendre par le sentier herbeux jusqu'au ruisseau de Malaval. Après la passerelle, le sentier grimpe entre deux haies. À la fourche, aller à gauche pour arriver sur une route. La suivre vers la gauche sur 200 m.
2. Laisser la route pour le chemin qui descend à gauche. Passer à nouveau le ruisseau puis monter par le sentier le plus à droite, en sous bois. Déboucher sur la D 33. La suivre à gauche quelques 280 m, puis s'engager dans le chemin sur la droite.
3. À la fourche, aller à main gauche. Déboucher sur un large chemin, le suivre à droite. Poursuivre tout droit jusqu'à retrouver la D 33, puis jusqu'au village du Villard. Aux dernières maisons, laisser la route pour la voie qui part à gauche. Continuer sur le chemin principal jusqu'au village d'Arsac.
4. Au carrefour au centre d'Arsac, prendre la rue en face. Au point haut (point de vue), continuer tout droit puis arriver dans une fourche.
5. Utiliser le chemin de gauche puis, en lisière, continuer tout droit. Dans la descente le chemin se scinde.
6. Continuer à main gauche. Plus bas, rester sur le chemin principal en ignorant un sentier à gauche et aboutir au hameau de Gurlong. À la fontaine, descendre à gauche pour atteindre la route. La suivre à gauche pour rejoindre le Pont d'Alleyras.

On your path...



All useful information

How to come ?

Advised parking

A Pont d'Alleyras