
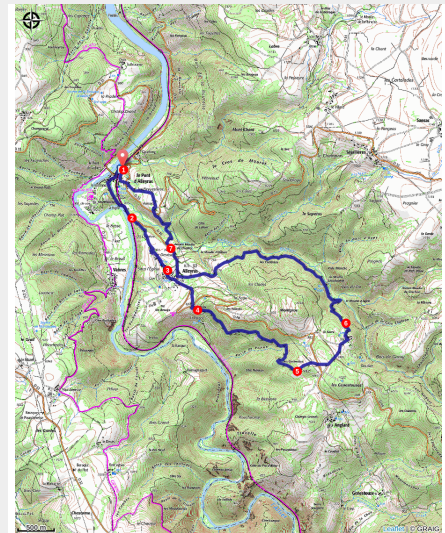


PR245 Le Moulard

Gorges de l'Allier - Alleyras



Chateau d'Agrain (J. Mazet)



Au départ de Pont d'Alleyras, vous prenez rapidement de la hauteur pour dominer les gorges de l'Allier avec de nombreuses vues sur celles-ci et les ouvrages d'art de la ligne du Cévenols. Les plus aventureux pourront monter vers le château d'Agrain dans la seconde partie de l'itinéraire.

Le saumon de l'Allier

Le Saumon atlantique est l'animal emblématique du Haut-Allier. Ce migrateur hors norme trouve ici un de ses derniers refuges hexagonaux. Son cycle de vie est tout à fait remarquable.

Éclos à la fin de l'hiver, non loin des sources de sa rivière, l'alevin d'à peine 2 cm va grandir dans son courant natal devenant tacon, puis smolt (15 cm) au bout d'un an. Prenant alors une couleur argentée, il entame à la faveur du réchauffement des eaux sa migration vers l'océan et le Groenland. Il y reste de 12 à 3 ans et une fois la taille adulte atteinte, retourne vers la

Useful information

Practice : Pédestre

Duration : 4 h

Length : 12.1 km

Trek ascent : 491 m

Difficulty : Hard

Type : Loop

Themes : Fauna, Flora, Point de vue

Trek

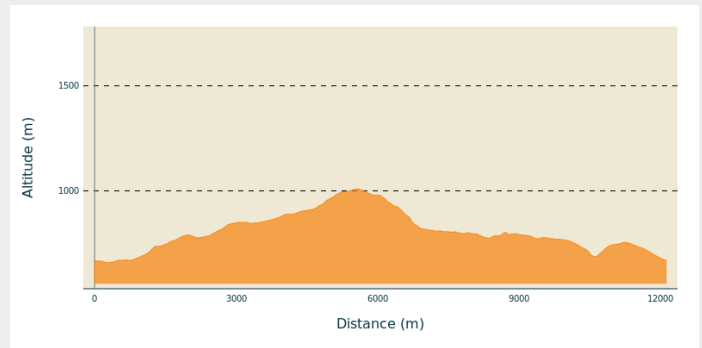
Departure : Le Pont d'Alleyras

Arrival : Le Pont d'Alleyras

Markings : — PR

Cities : 1. Alleyras

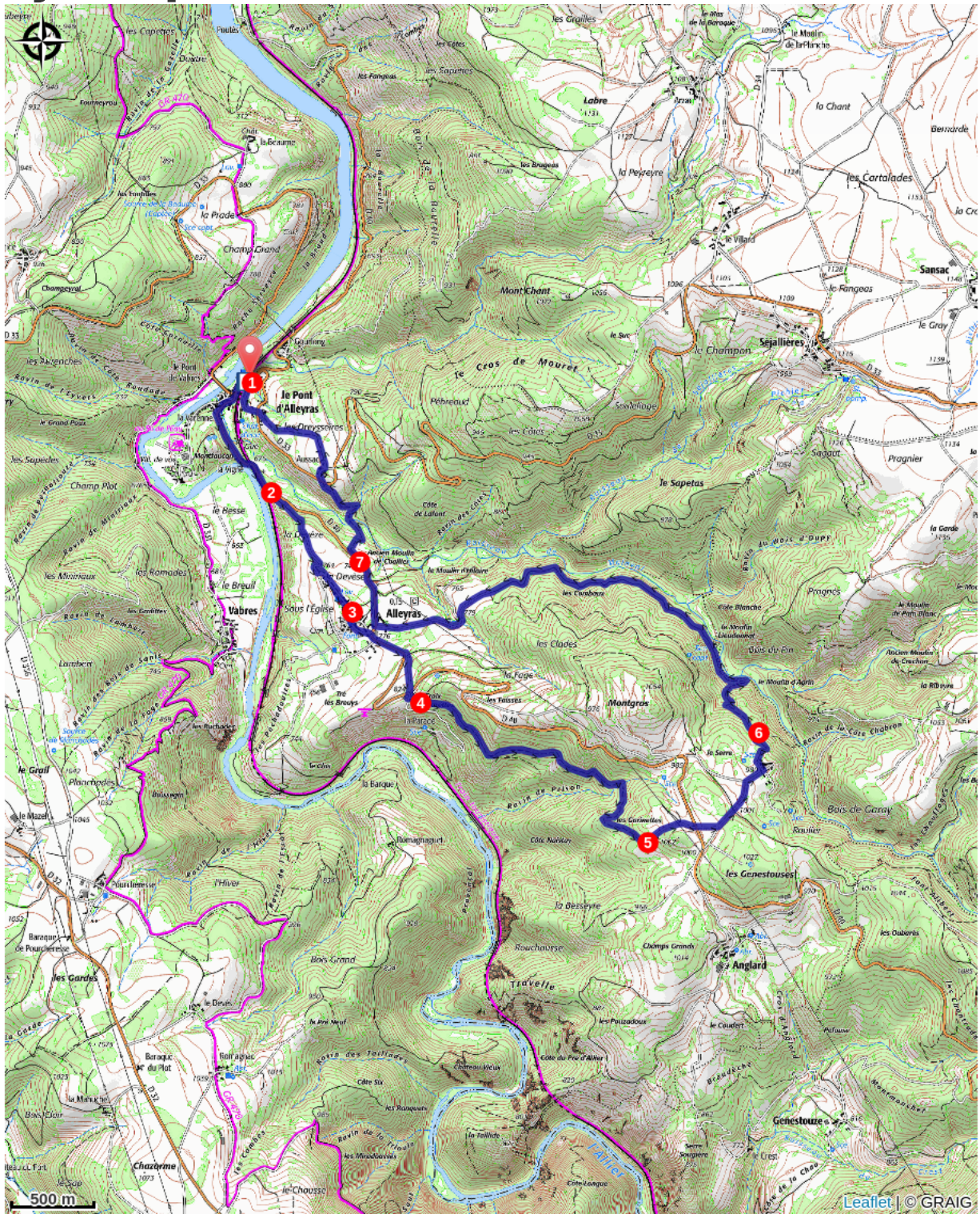
Altimetric profile



Min elevation 658 m Max elevation 1009 m

1. Traverser la voie ferrée. À l'embranchement, se diriger à gauche par la D 40 vers Alleyras. Suivre cette petite route qui franchit le ruisseau de Malaval, puis monte régulièrement avant de passer au-dessus de la voie ferrée (vue sur l'Allier). Continuer jusqu'au virage à gauche.
2. S'engager sur un chemin de terre qui monte sur la droite. Plus haut, le chemin est goudronné. Après deux lacets et avant la maison, laisser le goudron pour le chemin sur la gauche. Déboucher dans Alleyras : garder la direction.
3. À la croix, obliquer à droite et, place de l'Église (fontaine), prendre à gauche puis en face la petite rue qui descend jusqu'à la D 40. Suivre la départementale à droite pour sortir du village. Au premier virage, quitter la route pour le chemin sur la gauche. À la fourche, monter à droite. Retrouver et couper la D 40 pour, juste après la croix, tourner à gauche.
4. Après 60 m, bifurquer à droite en sous-bois. Après environ 500 m, à une fourche, prendre à gauche et poursuivre longuement en montée. Au niveau d'un replat, tourner à gauche et, au sortir des bois, parvenir dans un embranchement.
5. S'avancer à gauche. Traverser la route et suivre un sentier herbeux en face, puis une petite route à gauche jusqu'au Moulard. Au four à pain, obliquer à gauche. À la dernière maison, le goudron fait place à un chemin qui plonge dans la vallée. Arriver à un embranchement de chemins.
6. Par le chemin de gauche, descendre jusqu'à la rivière de Malaval. Suivre alors le large chemin à gauche. Ce dernier devient route en arrivant à Alleyras. Déboucher sur la D 40 ; l'emprunter à droite. Quitter le bourg, dépasser une croix en pierre, puis un premier sentier à droite. Continuer sur 250 m.
7. S'engager à droite sur le sentier herbeux qui descend dans le vallon. À la fourche, descendre par le sentier creux à droite, franchir le Malaval sur le pont en bois puis monter par le sentier bordé de haies. En haut, traverser la route et passer entre les maisons d'Aussac. Bifurquer à gauche et poursuivre par un sentier étroit entre les pacages. Traverser une route et s'engager en face dans la rue qui ramène au point de départ.

On your path...



All useful information

How to come ?

Access

Pont-d'Alleyras, à 31 km au sud-ouest du Puy-en-Velay

Advised parking

devant l'hôtel du Haut Allier au Pont-d'Alleyras