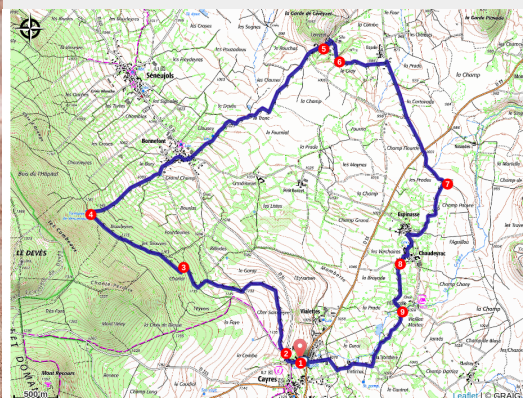


PR312 La fontaine de Vermenouse

Velay - Cayres



Petit salé aux lentilles (L. Olivier)



Une invitation à découvrir le plateau du Velay, pays de la lentille verte dont on peut voir les cultures le long du chemin. Les pistes ocre et les maisons en brèche volcanique agrémenteront le paysage le long du circuit.

Bière Vellavia

La « Moravie française », c'est ainsi que l'on surnomme le Velay, au début du XX^{ème} du fait de ses conditions climatiques, altitude et pédologique idéales pour la culture de l'orge. De nombreux malteurs et brasseurs s'installent sur le plateau et sélectionne des semences adaptées aux conditions locales : La Ponote et La gloire du Velay. La concentration des entreprises et l'évolution de l'agriculture entraînent la fermeture progressive des malteries de Haute-Loire et amenèrent d'autres utilisations de l'orge notamment animale. Une poignée d'agriculteurs continue de perpétuer l'aventure brassicole avec la Vellavia, une bière dorée produite sur le plateau.

Useful information

Practice : Pédestre

Duration : 4 h

Length : 14.2 km

Trek ascent : 258 m

Difficulty : Medium

Type : Loop

Trek

Departure : Cayres

Arrival : Cayres

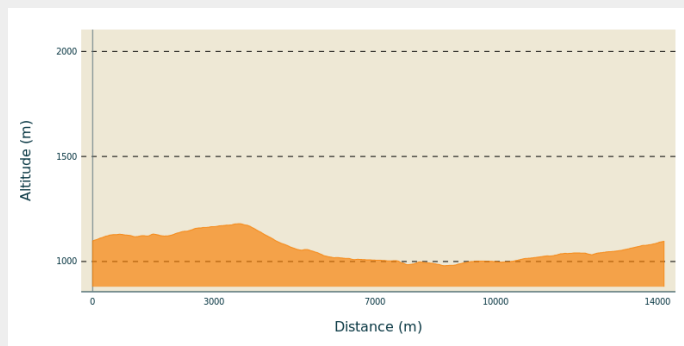
Markings : — PR

Cities : 1. Cayres

2. Séneujols

3. Saint-Christophe-sur-Dolaison

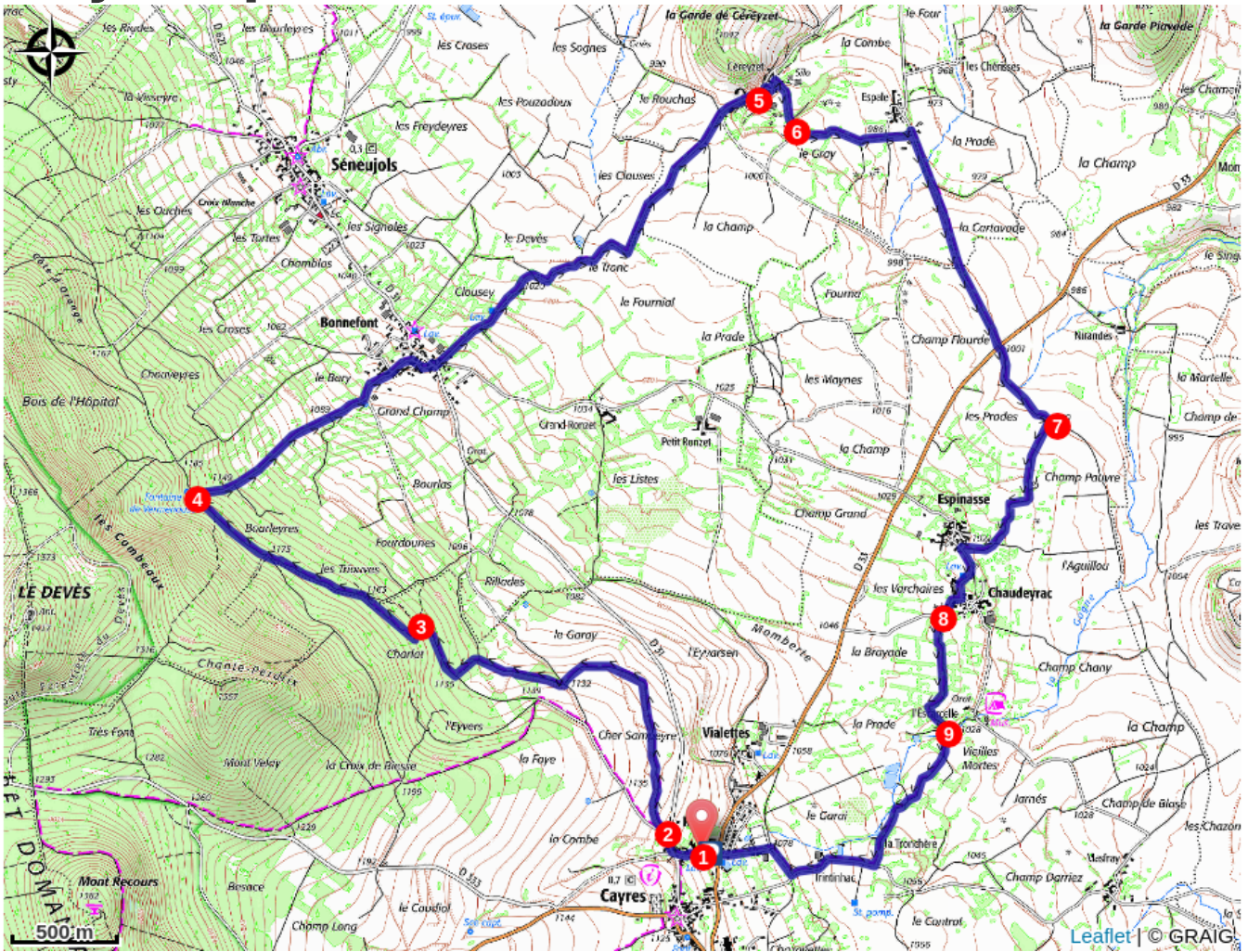
Altimetric profile



Min elevation 980 m Max elevation 1180 m

1. De la croix près du lavoir, monter par la petite route. Rejoindre et suivre à droite la D 31 sur 80 m. Prendre à gauche sur quelques mètres.
2. Partir sur le chemin de droite entre les champs. Après 700 m, il s'oriente à gauche et atteint l'angle d'un bois. Prendre le second chemin sur la droite en lisière. Peu après l'entrée dans la forêt, bifurquer sur un sentier à gauche et gagner rapidement un chemin perpendiculaire ; s'y engager à droite. Arriver dans une croisée de chemins.
3. Virer à gauche en montée sur 80 m, puis aller à droite. Au carrefour suivant, poursuivre à gauche. Aboutir à la fontaine de Vermenouse (*table de piquenique*).
4. Descendre à droite par la petite route. S'avancer jusqu'à Bonnefont. Dans le hameau, serrer à droite puis aller tout droit pour rejoindre la D 31, rue principale. Aller à droite, puis tourner tout de suite à gauche vers le Ronzet. Passer à côté de la fontaine et de l'abreuvoir de Clousey, puis ignorer un chemin à gauche pour rester sur la voie principale qui zigzague entre les parcelles. À l'entrée de Céreyzet, poursuivre tout droit.
5. Au niveau de la carrière, descendre à droite sur 60 m, puis aller à gauche. Après l'exploitation agricole, s'engager sur le chemin à droite. Laisser un accès à gauche, puis parvenir à un embranchement.
6. Par la piste de gauche, gagner Espale. Aux maisons, prendre le communal à droite. À la fourche (*zone des sources du Dolaizon*), garder la direction jusqu'à la D 33. Traverser (*prudence*) et continuer sur le chemin en face.
7. Au carrefour, partir à droite. À Espinasse, au goudron, aller à gauche et rejoindre Chaudeyrac. Au centre du hameau (*chapelle*), tourner à droite et sortir du village.
8. S'engager rapidement sur un large chemin à gauche. Aboutir dans un embranchement.
9. Monter en face, ignorer un chemin à gauche et déboucher sur une petite route ; la suivre à droite. Environ 200 m après la maison de Trintinhac, s'engager sur le chemin à droite. Au stade, virer à gauche, puis traverser la D 33 à Rivets (*lavoirs à gauche*) pour retrouver le départ.

On your path...



All useful information

How to come ?

Access

Rivets (entrée nord de Cayres), à 16 km au sud-ouest du Puy-en-Velay.

Advised parking

communal de Rivets (Cayres)