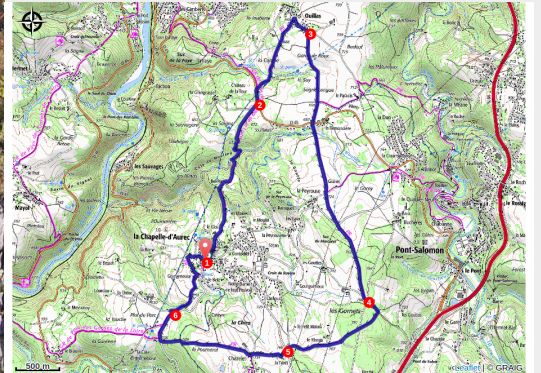


PR299 Le ruisseau du Moulina

Gorges de la Loire - Chapelle-d'Aurec



Les Gorges de la Loire en automne (Jean-Pierre Cizeron)



D'agréables forêts de résineux et de feuillus, une vue dégagée sur la Loire dominant Aurec-sur-Loire, mais aussi Bas-en-Basset et des sentiers escarpés forment un curieux écrin au ruisseau du Moulina.

Useful information

Practice : Pédestre

Duration : 3 h 30

Length : 11.7 km

Trek ascent : 307 m

Difficulty : Medium

Type : Loop

Trek

Departure : La Chapelle-d'Aurec

Arrival : La Chapelle-d'Aurec

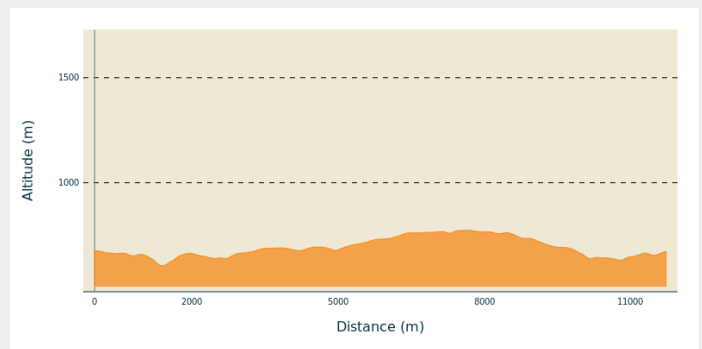
Markings : — PR

Cities : 1. Chapelle-d'Aurec

2. Aurec-sur-Loire

3. Pont-Salomon

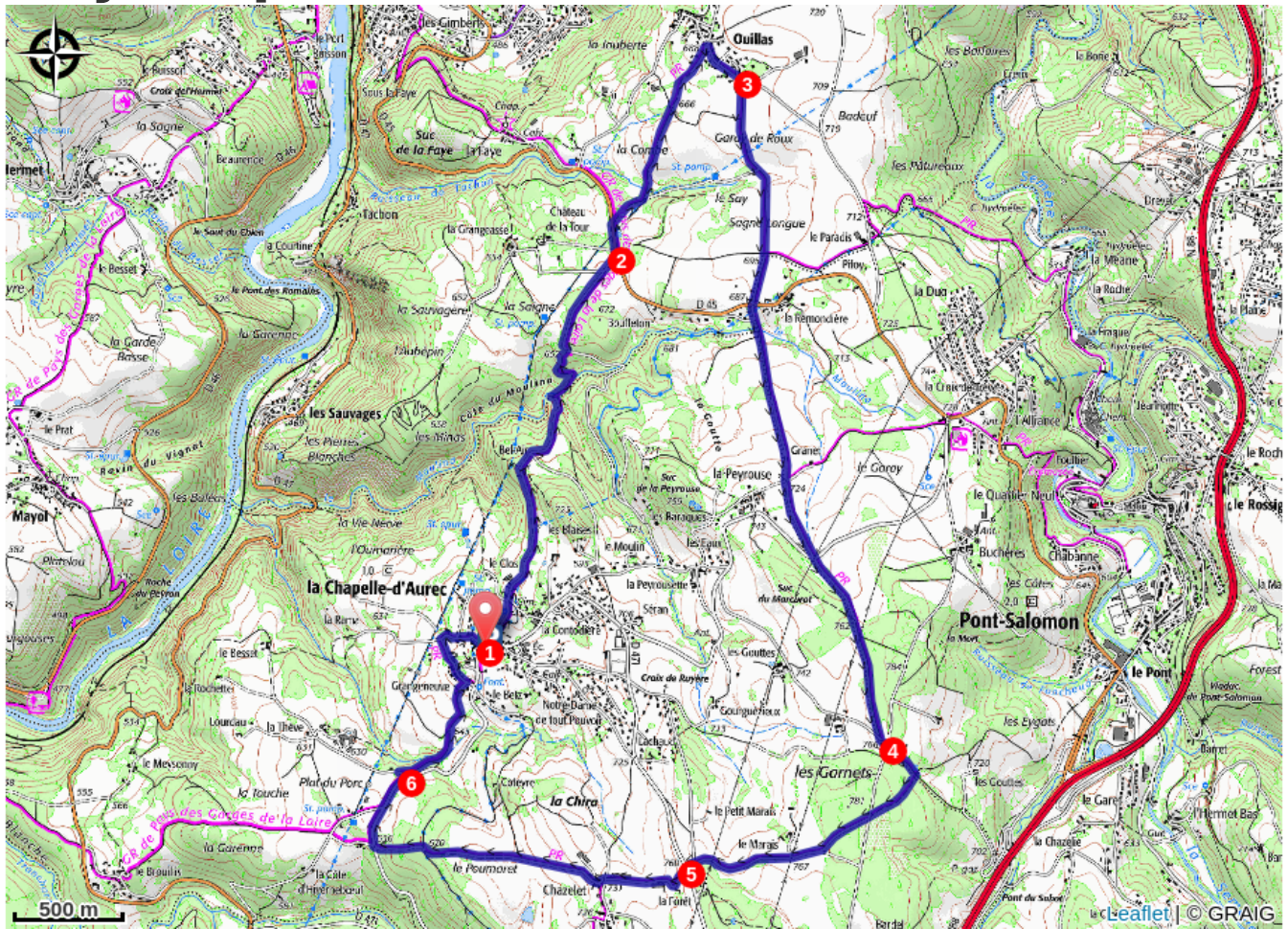
Altimetric profile



Min elevation 605 m Max elevation 774 m

1. Du monument aux morts, prendre la rue de Bel-Air (*GR302 Sources et Gorges de la Loire*). Longer le cimetière (*du chemin, vue sur Bas-en-Basset à gauche*). Descendre par le chemin caillouteux au ruisseau du Moulina. Le traverser à gué et, par la côte escarpée à droite, arriver sur une route communale. Partir à gauche.
2. À La Grangeasse, aller à gauche par la D 45 sur 200 m. La traverser au niveau du bâtiment des Eaux du Lignon. Suivre le chemin sur la gauche de la conduite d'eau. À 1,5 km, arriver à Ouillas et partir à droite sur 500 m.
3. Emprunter le chemin de terre sur la droite. Traverser la D 45 à Bouffeton. Continuer en face par le chemin qui rejoint la voie communale goudronnée (*croix de pierre à droite et croix de bois à gauche*). Franchir cette voie et marcher dans le bois de conifères. Rejoindre à gauche une autre voie communale.
4. La couper et descendre. À la hauteur du château d'eau, prendre le sentier à droite. Croiser la voie communale.
5. Traverser la D 471 (*vue sur les sucs de l'Yssingelais*). Descendre et poursuivre en face. Passer tout droit dans le bois du Canal et couper la D 471. 200 m après, emprunter la route à droite puis la D 471 à gauche.
6. Emprunter la route de La Thève à gauche sur quelques mètres, puis le chemin sableux à droite. Continuer en direction du village de La Chapelle-d'Aurec. À la hauteur des premières maisons, bifurquer à gauche. Traverser le hameau. À 200 m, tourner à droite et monter en direction du clocher. Passer à côté du clos Saint-Joseph (*à gauche*) et rejoindre le point de départ par la place de l'Église.

On your path...



All useful information

Advices

Difficultés !

Chemin très caillouteux pour descendre au ruisseau du Moulina et gué entre 1 et 2.

How to come ?

Access

La Chapelle-d'Aurec, à 55 km au nord-est du Puy-en-Velay par les N 88 (direction Saint-Étienne, sortie D 471) et D 471.

Advised parking

Mairie