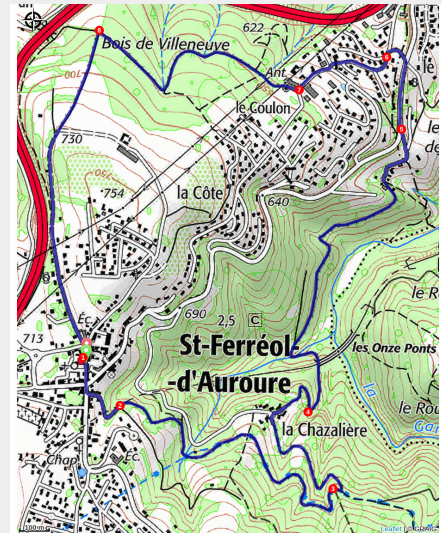


PR386 Le bois de Villeneuve

Gorges de la Loire - Saint-Ferréol-d'Auroure



Viaduc de la Gambille (C Vial)

Au départ du charmant bourg de Saint-Ferréol d'Auroure, le village des cloutiers, vous découvrirez le patrimoine local et traverserez de jolis bois. Les premiers kilomètres vous emmèneront jusqu'au hameau pittoresque de la Chazalière. Vous passerez ensuite sous le viaduc de l'ancienne ligne ferroviaire Firminy-Annonay, qui enjambe la Gambille dans une vallée sauvage. Après avoir traversé le Pinay, l'itinéraire vous offrira une vue dégagée sur Firminy et l'unité d'habitation construite par Le Corbusier. Le retour à Saint-Ferréol s'effectuera par le Bois de Villeneuve.

La voie ferrée Firminy-Annonay

Inaugurée en septembre 1885, cette ligne de 65 km comptait onze stations entre Firminy et Annonay. Cet axe de communication fut une révolution pour les populations et les industries locales. La voie ferrée permettait

Useful information

Practice : Pédestre

Duration : 2 h 15

Length : 6.7 km

Trek ascent : 233 m

Difficulty : Very easy

Type : Loop

Trek

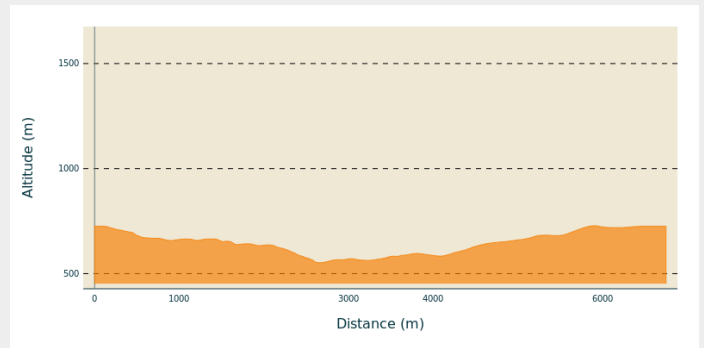
Departure : Saint-Ferréol-d'Auroure

Arrival : Saint-Ferréol-d'Auroure

Markings : — PR

Cities : 1. Saint-Ferréol-d'Auroure

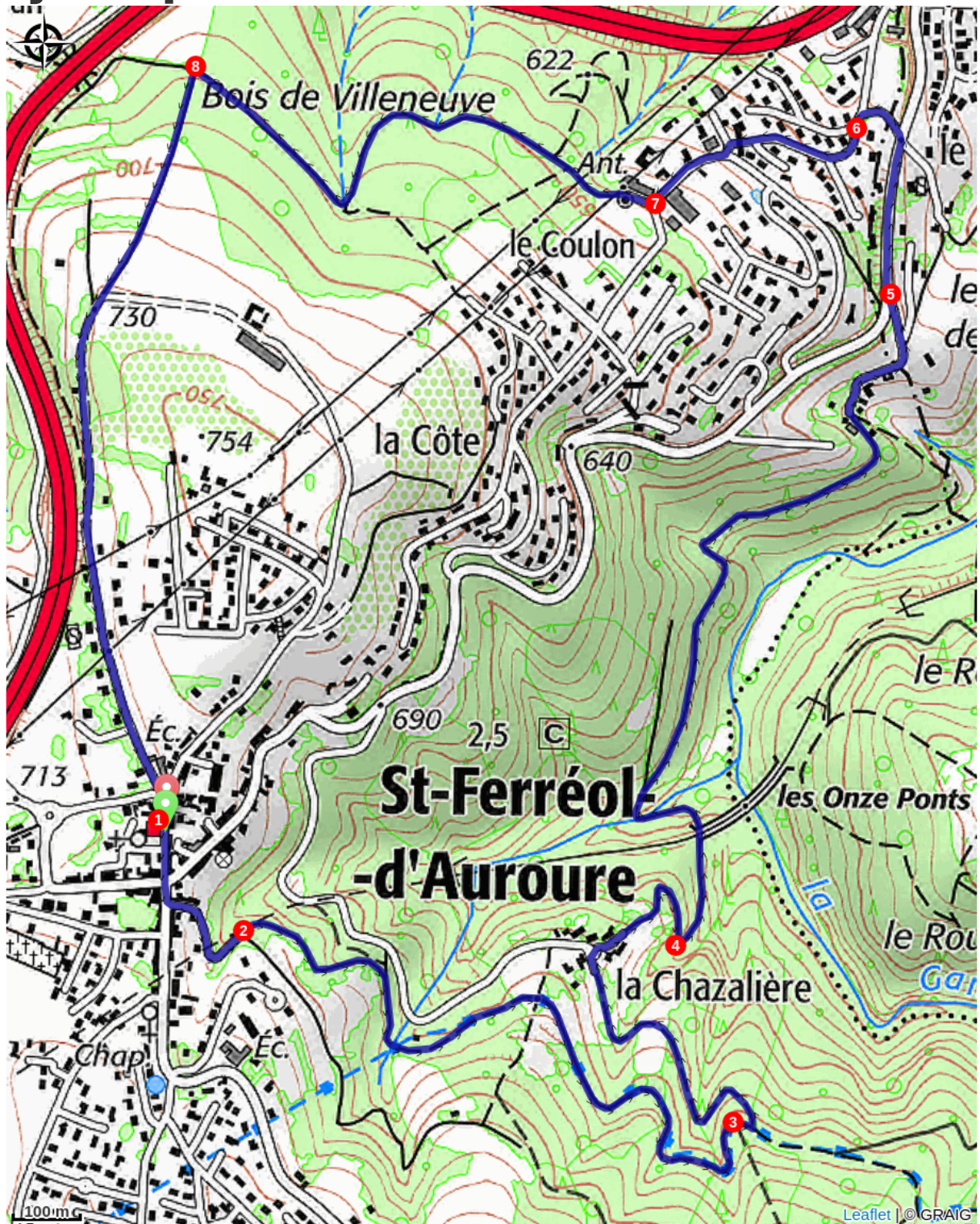
Altimetric profile



Min elevation 552 m Max elevation 728 m

1. Aller jusqu'au carrefour avec la D 6 ; la suivre tout droit vers Saint-Didier-en-Velay. Tourner à gauche dans le chemin des Châtaigniers.
2. À la fourche, prendre le chemin de gauche. À la suivante, continuer à droite. Au croisement de chemins, poursuivre tout droit pour suivre le relief.
3. Au croisement aller tout droit puis, après 30 m virer à gauche et continuer de descendre. À l'intersection, bifurquer à gauche. À la Chazalière, obliquer à droite entre les maisons et retrouver un chemin descendant.
4. À la fourche, aller à main gauche puis passer sous le viaduc de l'ancienne voie ferrée. Continuer de descendre. Après un ruisseau, à la fourche, prendre à main droite. Aux habitations, poursuivre tout droit sur la route. Ignorer une voie à droite et parvenir à un carrefour.
5. Tourner à droite (prudence !) et suivre la route 250 m pour entrer dans Firminy. Virer à gauche.
6. Ignorer une route à droite et entrer dans le Coulon en montant à main gauche. Grimper tout droit (vue sur Firminy). Après la barrière, se diriger à gauche et de suite, monter à droite.
7. Plus haut, tourner à droite et passer près d'une antenne. Ignorer un sentier à gauche et entrer en forêt. Suivre le chemin principal. À la fourche, prendre le chemin de gauche.
8. En lisière, monter à gauche sur le large chemin. Aller tout droit pour entrer dans Saint-Ferréol-d'Auroure. Au croisement, prendre à gauche puis de suite à droite pour rejoindre le départ.

On your path...



All useful information

How to come ?

Access

Saint-Ferréol-d'Auroure.

Advised parking

Près de l'église