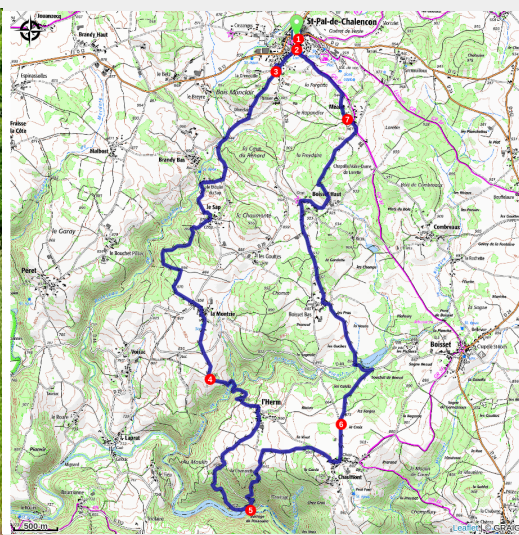


# PR198 Les gorges de l'Ance

Gorges de la Loire - Saint-Pal-de-Chalencon



Croix oratoire de Boisset-Haut (Jean-Claude Parayre)



*Cette randonnée vous amène dans les gorges de l'Ance à la découverte de paysages surprenants, du barrage de Passouira qui alimente l'usine hydroélectrique de l'Ance du Nord, du petit patrimoine dont la croix-oratoire de Boisset-Haut.*

## La croix-oratoire de Boisset-Haut

Connu également sous l'appellation de « calvaire du Lurou », ce monument, formé d'éléments disparates dont certains semblent avoir appartenu à un oratoire plus ancien, abrite une croix à double face sculptée, datée de la fin du XVe siècle.

La croix est réputée pour sa riche ornementation :

- sur la face avant, le Christ ; trois anges recueillant le précieux sang ; et de part et d'autre du Christ : saint Jean soutenant la Vierge, Marie Madeleine agenouillée, saint Pierre tenant la clé et l'Évangile ;

- au revers, sous un dais gothique, la Vierge portant l'Enfant Jésus et une rose.

À l'arrière, dans une niche, se trouve une pietà

## Useful information

Practice : Pédestre

Duration : 5 h

Length : 17.3 km

Trek ascent : 575 m

Difficulty : Hard

Type : Loop

# Trek

**Departure** : Saint-Pal-de-Chalencon

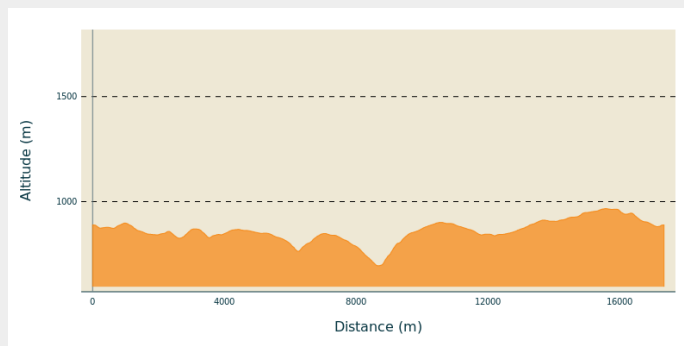
**Arrival** : Saint-Pal-de-Chalencon

**Markings** : — PR

**Cities** : 1. Saint-Pal-de-Chalencon

2. Boisset

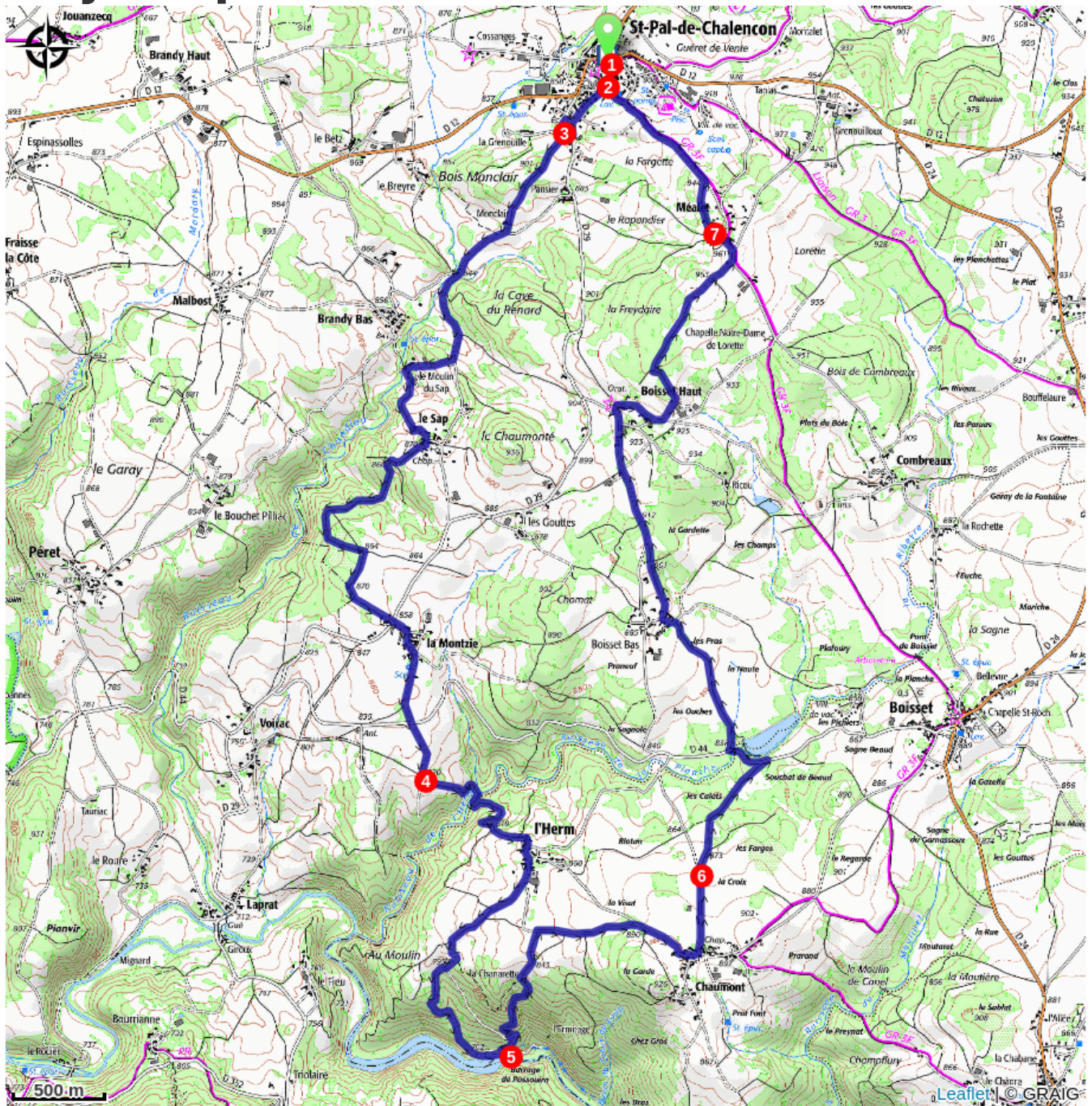
## Altimetric profile



Min elevation 695 m Max elevation 967 m

1. Suivre la rue Pierre-Savel et, place Neuve, à droite la rue Pierre-Verrier. Place Bertrand-de-Chalencon, tourner à gauche rue des Petites-Écuries ; aller à gauche puis à droite passage du Château. Virer à droite rue Pierre-Verrier.
2. Tourner à droite rue du Palais. Au bout de celle-ci, partir à gauche puis à droite vers l'école. Au carrefour (terrains de tennis), prendre à droite puis après 50 m virer à gauche.
3. Emprunter le chemin à gauche. Il devient sentier et débouche sur une petite route. Aller à droite puis, à la fourche, pendre à gauche. À l'embranchement, suivre la route de droite vers le Moulin du Sap. Dans le hameau, suivre le chemin à gauche. Au village du Sap, à la croix, prendre à droite. À la sortie du village, à la bifurcation, descendre à droite sur 20 m, puis à gauche et traverser le bois. Tourner à droite en lisière. À la Montzie, traverser la route puis, dans le hameau, virer à droite (maison d'assemblée). Traverser la D 44 pour continuer sur le chemin en face.
4. À la croisée, descendre à gauche, franchir la passerelle sur le ruisseau et monter à L'Herm. Dans le hameau, rester à droite. Bifurquer à droite vers le barrage. Dans la descente, le chemin se divise ; prendre par deux fois à gauche puis, à l'orée du bois, à droite.
5. À hauteur du barrage de Passouira, gravir le sentier à gauche puis le chemin à gauche. Lorsque le chemin principal se scinde, aller à main gauche. Au T, tourner à droite et gagner Chaumont. Dans le hameau, rester à gauche et suivre la route sur 450 m.
6. Bifurquer sur le chemin à droite, puis le chemin à gauche. Prendre la D 44 à gauche sur 200 m. S'engager sur le chemin à droite. À Boisset-Bas, emprunter la route à gauche sur 75 m et la rue à droite qui devient chemin. Poursuivre par la route. Au centre de Boisset-Haut, virer à droite et, à la croix, à droite. Utiliser la route à gauche sur 50 m. Prendre le chemin à gauche. Rester sur le chemin principal. Suivre la route à gauche, entrer à gauche dans Méalet. Après la croix, prendre le chemin à gauche.
7. Prendre le chemin à droite. Au chemin plus large, partir à gauche. Après le lavoir, monter à droite rue Joannès-Duffieux et retrouver le départ.

# On your path...



# All useful information

## How to come ?

### Access

Saint-Pal-de-Chalencon, à 20 km au nord-ouest de Bas-en-Basset par la D 12.

### Advised parking

Place de la Terrasse (carrefour des D 24 et D 12).