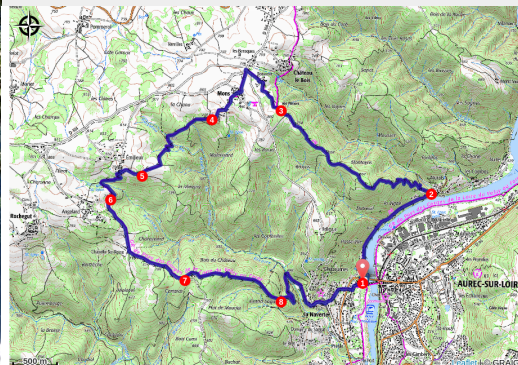


PR428 Le circuit de Mons

Gorges de la Loire - Aurec-sur-Loire



La Loire à Aurec (C Vial)



Depuis Aurec-sur-Loire, l'accès au village de Mons se mérite. Au terme d'une montée raide à partir des bords de Loire que vous aurez préalablement longés, vous profiterez d'un panorama sur les majestueuses gorges de la Loire. Après avoir traversé le village d'Émilieux, vous redescendrez par la chapelle Sainte-Reine et le bois du Château. Sur l'autre rive, vous pourrez contempler le paisible bourg médiéval d'Aurec dominant la Loire.

Le bourg médiéval d'Aurec

Accroché aux rives abruptes de la Loire, le bourg s'est développé sur un sol fertile tout en profitant d'un climat généreux. Ses deux châteaux, son église et son chemin des remparts attestent de la prospérité d'Aurec au Moyen-Âge. Aujourd'hui, des fresques murales permettent de s'immerger dans la vie d'un bourg médiéval florissant. Au XIXe siècle, 110 hectares de vignes étaient encore cultivés à Aurec et le dernier

Useful information

Practice : Pédestre

Duration : 4 h

Length : 12.7 km

Trek ascent : 491 m

Difficulty : Medium

Type : Loop

Themes : Point de vue

Trek

Departure : Base de Loisirs d'Aurec-sur-Loire

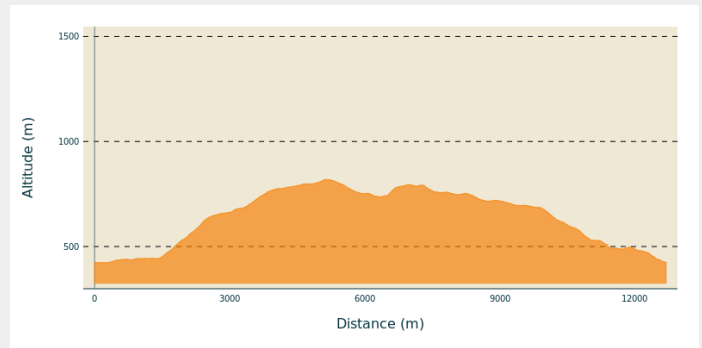
Arrival : Base de Loisirs d'Aurec-sur-Loire

Markings : ■ PR

Cities : 1. Aurec-sur-Loire

2. Malvalette

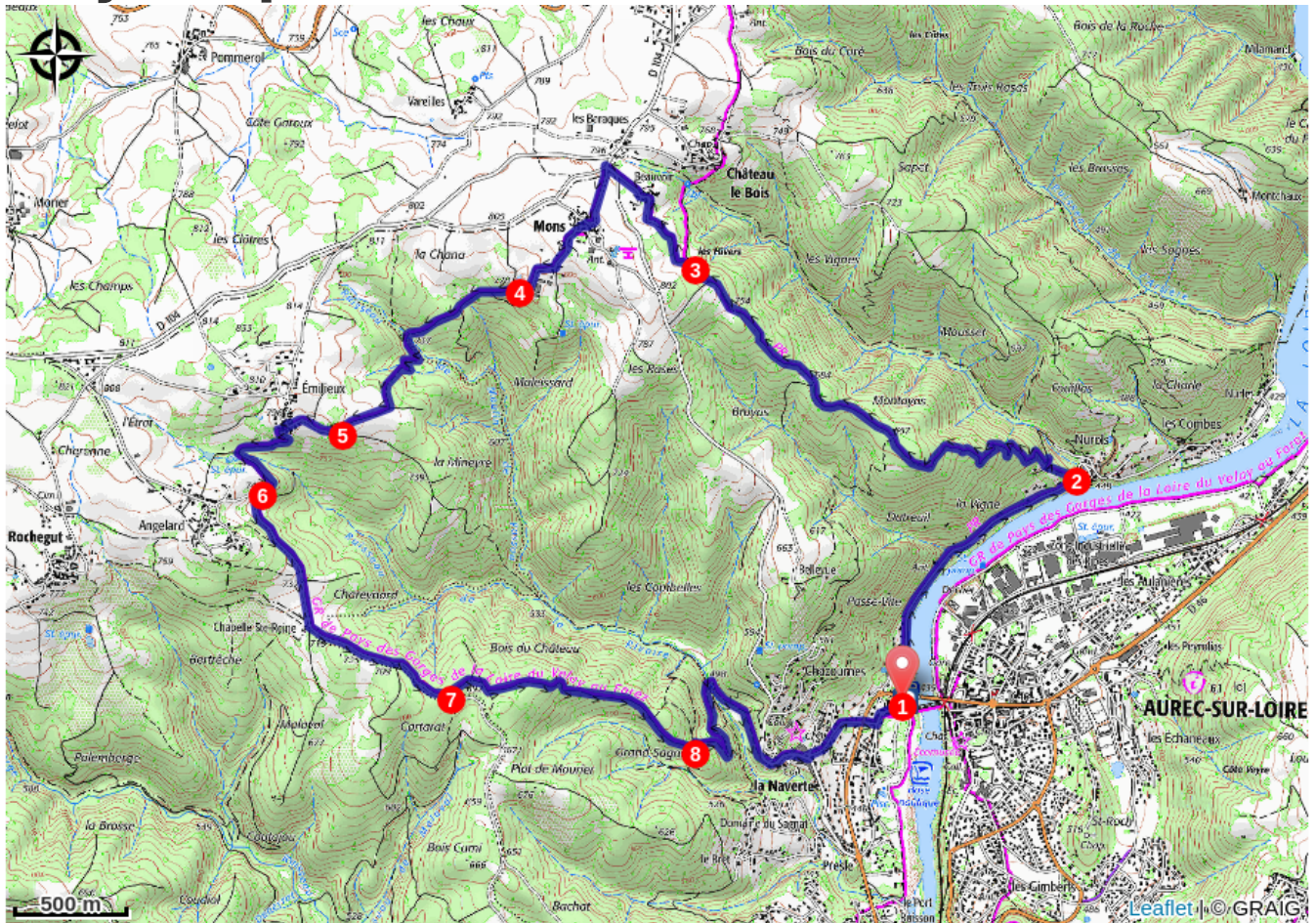
Altimetric profile



Min elevation 423 m Max elevation 819 m

1. Depuis le parking de l'aire Respirando, suivre la route de Nurols qui longe la Loire. À l'entrée du hameau, prendre un sentier sur la gauche.
2. Grimper sur ce sentier qui, bientôt, débouche sur un chemin perpendiculaire. Aller à droite quelques mètres, puis virer à gauche pour continuer l'ascension. Après plusieurs lacets, parvenir sur un replat. Ignorer le chemin sur la gauche (indiqué Chazournes) pour continuer tout droit. Arriver dans une première fourche, aller à droite et, de suite, arriver dans une nouvelle fourche.
3. Poursuivre à gauche pour rejoindre Beauvoir ; le traverser. Ignorer une première route à gauche et atteindre un carrefour. Tourner à gauche vers Mons. Aux premières maisons, aller à droite. Sous l'ancienne chapelle, prendre encore à droite, puis obliquer à gauche par deux fois (**table d'orientation à gauche**). À la dernière maison, prendre à droite la voie qui devient vite chemin de terre. Arriver dans une fourche.
4. Continuer la descente à main gauche. Rester sur le chemin principal. Après un ru, le chemin grimpe puis rejoint un autre chemin.
5. Prendre à droite pour entrer dans Émilieux. Au centre du hameau, obliquer à gauche et retrouver un chemin en quittant le village. Près d'un bassin, le chemin se scinde. Poursuivre à gauche. Parvenir dans un embranchement.
6. Tourner à gauche. À la **chapelle Sainte-Reine**, continuer par le chemin de gauche. Après 750 m, le chemin se scinde.
7. Prendre à gauche. Le chemin entre en forêt et arrive dans une croisée de chemins. Descendre à gauche. Lorsque le chemin se scinde, poursuivre à droite. Plus bas, découvrir un sentier qui plonge à gauche.
8. Descendre par ce sentier étroit qui rejoint un chemin plus large. S'engager dans ce dernier à droite, en fond de vallon, traverser le ruisseau sur la passerelle, puis continuer à droite. Le chemin débouche sur une route à l'entrée d'Aurec-sur-Loire. Suivre la route à droite jusqu'au carrefour. Prendre le chemin du Pavé. Traverser ensuite la D 46 pour retrouver une petite rue ; la parcourir, puis virer à gauche pour retrouver le point de départ.

On your path...



All useful information

How to come ?

Transports

Accès possible en train, via gare d'Aurec-sur-Loire

Access

Aurec-sur-Loire, à 21 km au sud-ouest de Saint-Étienne.

Advised parking

Parking de l'Aire Respirando