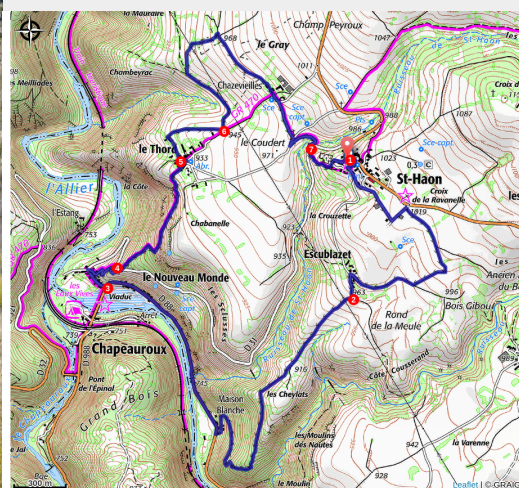


PR392 Le Nouveau Monde

Saint-Haon



(J. Mazet)



Au départ de Saint-Haon, cette balade vous entraîne au cœur des gorges de l'Allier, à la découverte de la citadelle du Thord et du hameau de Nouveau-Monde. La ligne mythique du Cévenols sera souvent présente et vous dévoilera quelques-uns de ces ouvrages d'arts : viaduc, mur de soutènements et autres arches en prismes volcaniques.

Useful information

Practice : Pédestre

Duration : 3 h

Length : 9.4 km

Trek ascent : 335 m

Difficulty : Easy

Type : Loop

Les sentinelles de l'Allier

Le long de l'Allier et plus particulièrement dans la partie sud des gorges, se trouvent de nombreux châteaux féodaux perchés sur des éperons rocheux : Rochegude sur le chemin de Saint-Jacques-de-Compostelle, à Vabres au-dessus du village, à Rochefort en surplomb d'un méandre de l'Allier, ou au Thor au-dessus de la ligne de chemin de fer. Leur emplacement n'est pas anodin : ils assuraient le contrôle de la vallée, surveillant les points de passage. Très difficile à assiéger, ces édifices ont été détruits par les aléas du temps. Vendus comme Bien

Trek

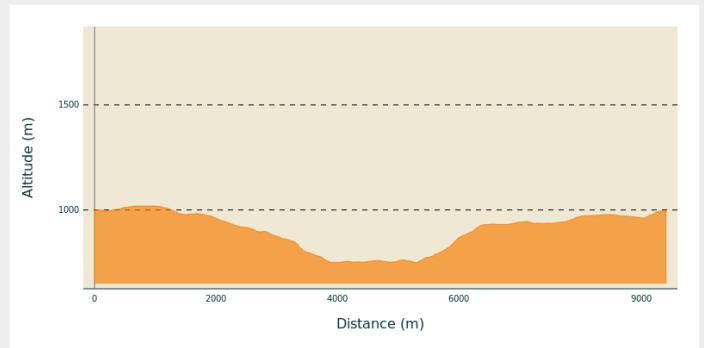
Departure : Saint-Haon

Arrival : Saint-Haon

Markings : — PR

Cities : 1. Saint-Haon

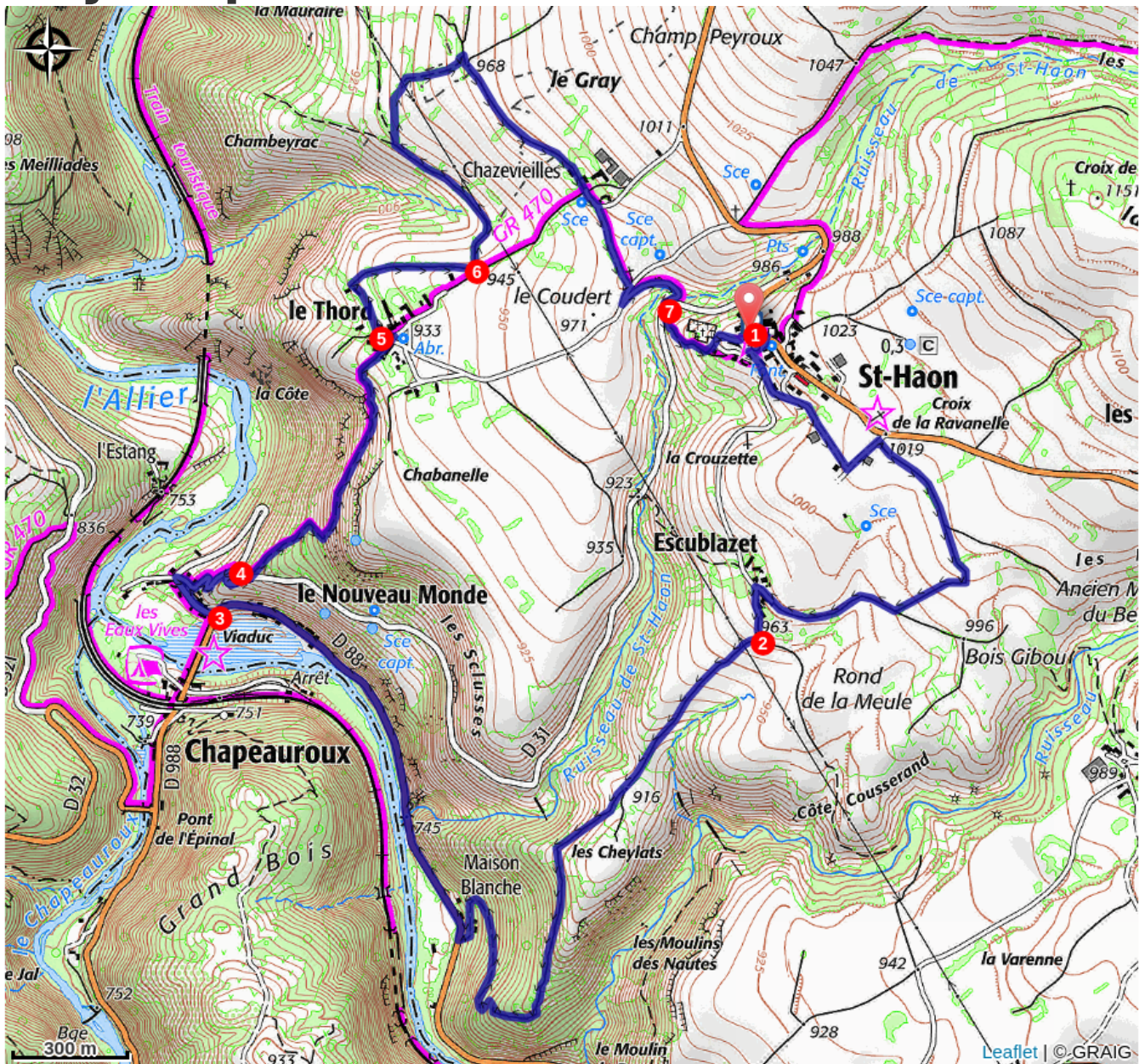
Altimetric profile



Min elevation 749 m Max elevation 1019 m

1. Depuis le centre de Saint Haon, prendre la route d'Escublazet. Au sortir du bourg, rejoindre la croix de la Ravanelle. Prendre la route à droite. Elle devient de suite un chemin. Le suivre tout droit puis en obliquant à droite. Rejoindre un chemin plus large et le suivre à droite. Au centre d'Escublazet, obliquer à gauche et arriver dans une fourche.
2. Prendre le chemin qui part à droite entre les champs. Sur le replat, suivre le sentier de droite. Descendre par ce sentier dans la vallée jusqu'à aboutir sur une route à Maison Blanche. Emprunter cette route à droite (*prudence*) jusqu'à rejoindre le Nouveau-Monde.
3. Au carrefour, prendre à droite vers Cayres puis, 50 m plus loin, monter à droite dans la ruelle entre les maisons. Continuer à grimper par le sentier et retrouver la route.
4. Suivre la D31 à droite sur 100 m pour passer le virage puis s'engager à gauche dans le sentier. Cet étroit sentier caillouteux s'élève sur les coteaux de la vallée de l'Allier pour atteindre les falaises du Thord (*point de vue*). Passer entre deux murets pour entrer dans le village du Thord.
5. Sur le communal, prendre de suite à gauche la ruelle qui passe entre quelques maisons puis devient chemin. Ce dernier vire à droite. Parvenir dans un embranchement.
6. Aller à gauche. Lorsque le sentier se divise, prendre à droite. Un peu plus loin, obliquer une seconde fois vers la droite. Parvenir à Chazevieilles. Continuer tout droit et arriver dans un carrefour (*croix*). Traverser la route pour prendre le chemin qui descend à la rivière puis remonte jusqu'à la D 31.
7. Traverser (*prudence*) pour s'engager dans le sentier qui part à droite du transformateur. Le sentier monte vers Saint-Haon. Virer à gauche pour passer devant le cimetière et obliquer à droite pour retrouver le point de départ.

On your path...



All useful information

How to come ?

Access

Saint-Haon, à 19 km au nord-ouest de Pradelles.

Advised parking

Dans le bourg (Mairie)