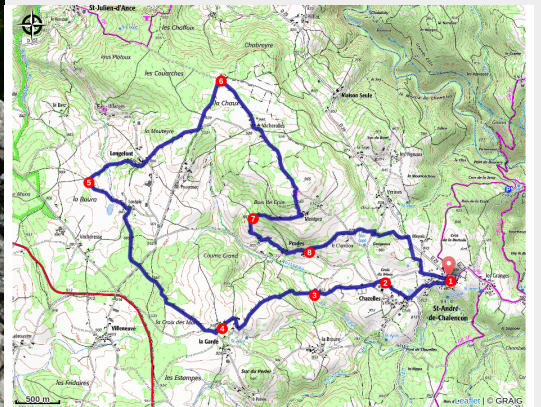


# PR682 Les plateaux de Saint-André

Gorges de la Loire - Saint-André-de-Chalençon



Eboulis de la Bourianne (Jean-Claude Parayre)



*En traversant plusieurs hameaux, vous replongerez dans le passé : le « métier à ferrer » à Montpré qui servait à ferrer boeufs et chevaux, la stèle en mémoire du marquis de Lafayette à la Garde, l'éboulis d'orgues basaltiques à Bourianne – témoin de l'activité volcanique forte sur le territoire. À Montpré, vous aurez une vue à 180° à couper le souffle !*

### **Le volcan de Montpré-Bourianne**

Le plateau de Vacherolles et ses pentes entre les bourgs de Saint-Julien-d'Ance et de Saint-André-de-Chalencon est formé de quatre volcans successifs et de types différents.

Le volcan de Montpré est entré en éruption il y a environ 6,5 millions d'années, entraînant la formation d'un nuage de vapeur et de cendre et la projection de bombes volcaniques encore visibles près de Montpré. Une importante coulée de lave de plus d'un kilomètre de long a été émise par ce volcan et s'est écoulée jusqu'à Saint-Julien-d'Ance.

L'éboulis de Bourianne, improprement appelé « coulée », est le résultat d'une succession de phénomènes survenus au fil des siècles (érosion, gel, terrain instable...) qui ont entraîné le chaos des orgues basaltiques le long de cette ancienne coulée de lave.

### **Useful information**

---

Practice : Pédestre

---

Duration : 3 h 45

---

Length : 14.3 km

---

Trek ascent : 342 m

---

Difficulty : Medium

---

Type : Loop

# Trek

**Departure** : Saint-André-de-Chalencon

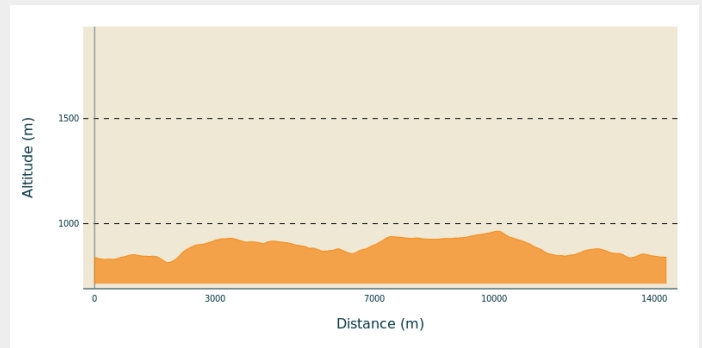
**Arrival** : Saint-André-de-Chalencon

**Markings** : — PR

**Cities** : 1. Saint-André-de-Chalencon

2. Saint-Julien-d'Ance

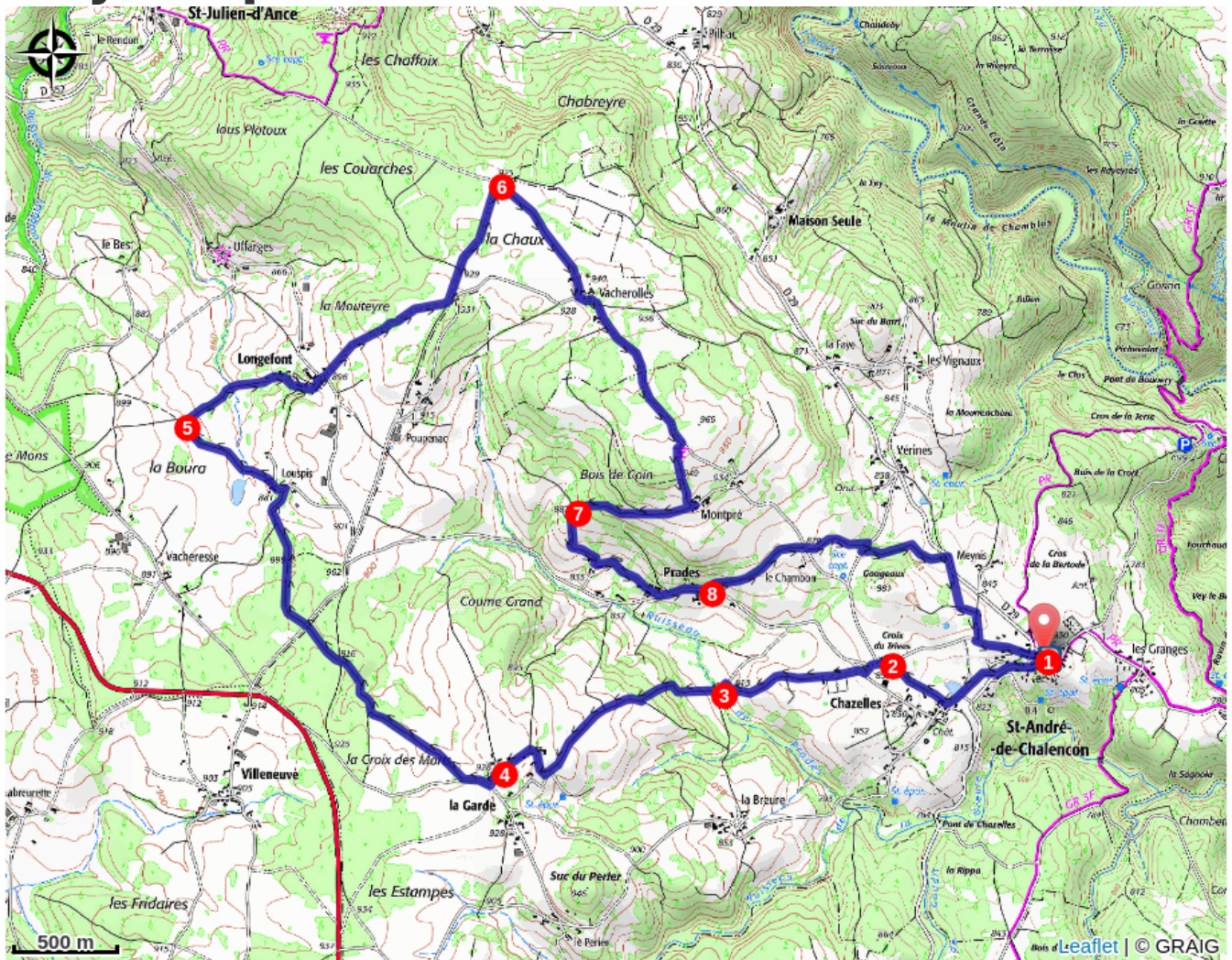
## Altimetric profile



Min elevation 814 m Max elevation 964 m

1. Tourner le dos à la mairie. À la fourche, partir à gauche vers l'école puis, à la croix, à droite vers Chazelles. Après l'étang, s'engager sur le chemin à droite.
2. Prendre la route à gauche sur 80 m, virer à gauche puis continuer tout droit vers le stade. Poursuivre tout droit par le chemin herbeux qui descend. Franchir la passerelle sur le ruisseau de Prades.
3. Monter par le chemin à droite, d'abord à découvert puis sous les arbres. Poursuivre à droite par le large chemin de terre. Parvenir à La Garde. Continuer par la route à droite qui serpente dans le hameau.
4. Au carrefour, tourner à gauche. Prendre la route à droite sur 150 m, puis le chemin à droite. Dans la clairière, rester sur le chemin à gauche. Couper la route (*prudence !*) et poursuivre par le chemin en face dans le bois. Continuer à droite par le chemin plus large et atteindre Louspis. Traverser le hameau à gauche. Aux dernières maisons, la rue devient chemin.
5. À l'embranchement, descendre par le chemin à droite et remonter à Longefont. En haut du hameau, couper la route pour prendre le chemin de terre qui s'élève en face. Juste avant la route, obliquer à gauche pour rester sur le chemin en direction de la coulée de lave de Bourianne. Parvenir à une croisée de chemins.  
**> À gauche, à 1,5 km, vue sur la coulée de lave.**
6. Obliquer sur le chemin à droite. Traverser Vacherolles et poursuivre par la route sur 1 km. Partir à droite vers la table d'orientation et descendre par le chemin. À Montpré, tourner à droite. À la fourche, rester à gauche.
7. À l'embranchement, continuer à gauche. À Prades, suivre la route à gauche et, à la chapelle, la route à gauche sur 300 m.
8. Monter par le chemin à gauche. Couper deux routes. Prendre la D 29 à droite sur 100 m, puis le chemin à droite. Tourner à gauche puis à droite. Suivre la route à gauche et retrouver le point de départ.

# On your path...



# All useful information

## How to come ?

### Access

Saint-André-de-Chalencon, à 15 km au nord de Retournac pasr les D 9 (direction Craponne) et D 29.

### Advised parking

Place de la Mairie.