


PR675 Le bois de Chapelet

Saint-Just-Malmont



Métier à tisser (C Vial)



Au départ de Saint-Just-Malmont, découvrez les forêts et les bocages de l'extrême nord-est de la Haute-Loire. De belles ouvertures paysagères sur le département de la Loire et le massif du Pilat sont permises par l'altitude du plateau sur lequel vous randonnez, à plus de 900 mètres. Vous découvrirez également quelques éléments de petit patrimoine, en traversant successivement des hameaux agricoles comme la Cotête, la Massardière, l'Aubépine, Talatay et Jurine.

Useful information

Practice : Pédestre

Duration : 4 h 15

Length : 14.4 km

Trek ascent : 436 m

Difficulty : Medium

Type : Loop

La pétanque à la Saint-Justaire

Le dimanche, jour de repos, munis d'une boule de bois chacun et du « quillou » ou « buis », les hommes de Saint-Just partaient sur les chemins, à quatre, cinq, six ou sept pour jouer « à la courte ».

Le premier joueur tirait le buis, pointait sa boule puis désignait le joueur suivant. Établi à

Trek

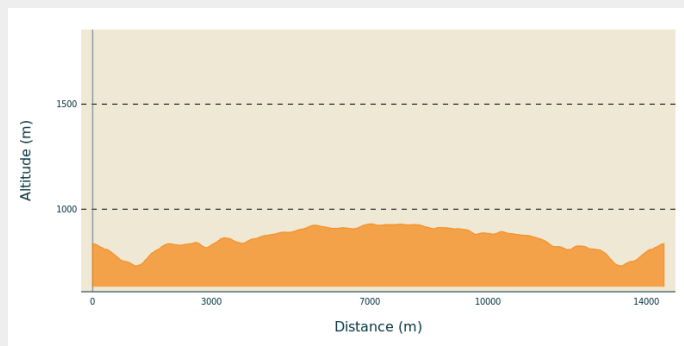
Departure : Saint-Just-Malmont

Arrival : Saint-Just-Malmont

Markings : — PR

Cities : 1. Saint-Just-Malmont

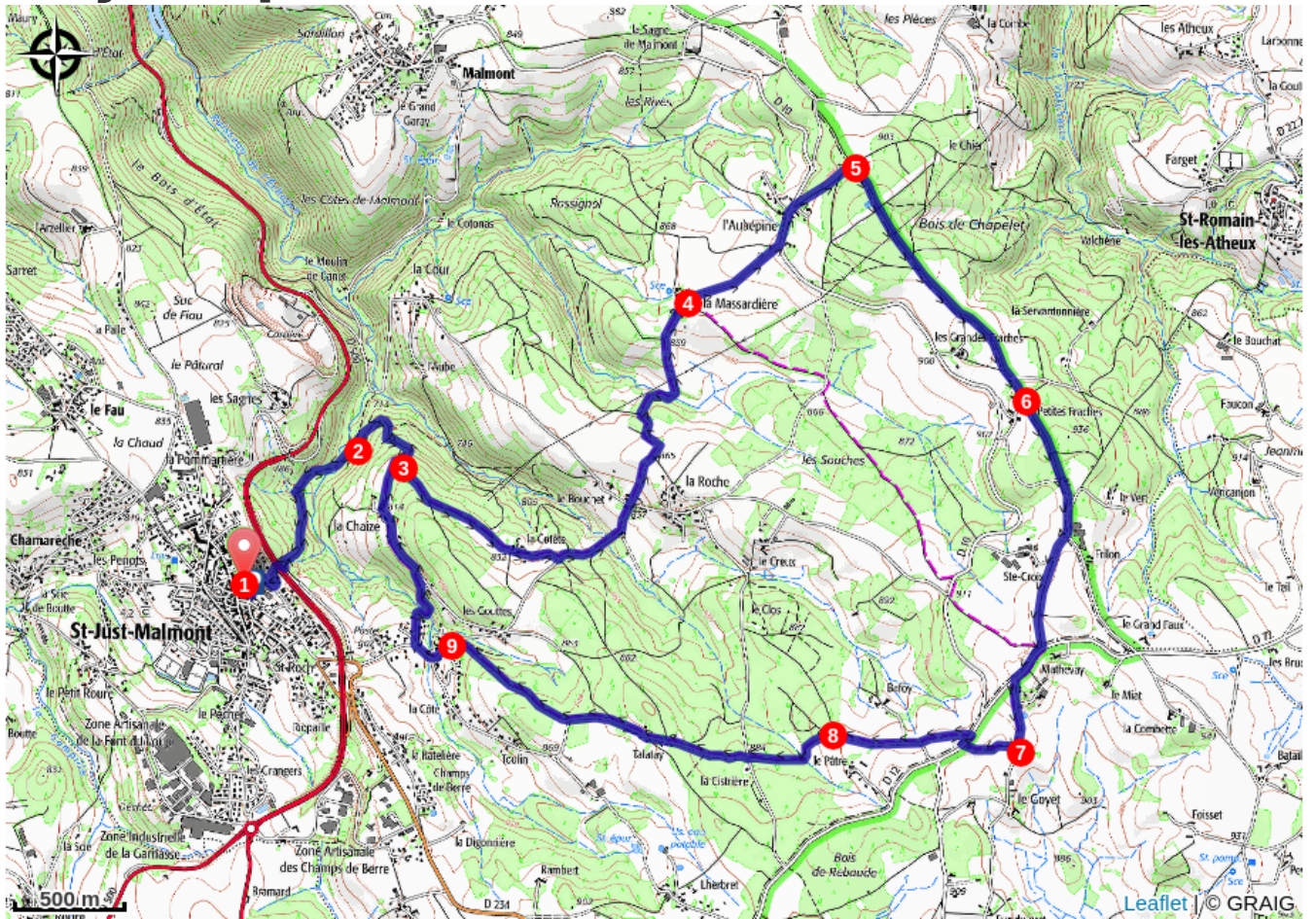
Altimetric profile



Min elevation 731 m Max elevation 930 m

1. Descendre et tourner à la troisième rue à gauche, impasse de l'Échappe. Passer la buse et continuer tout droit. À la fourche, descendre à main droite. Après le ruisseau, se diriger à droite. Le franchir une nouvelle fois par la passerelle.
 2. Grimper à droite (**partie technique**) et, à la fourche, continuer de monter à droite.
 3. En lisière, obliquer à gauche et poursuivre en forêt. À la fourche, prendre à gauche et atteindre la Cotète. Continuer tout droit sur la route. Au croisement, bifurquer à gauche. Au Bouchet, poursuivre tout droit sur le chemin. Aller tout droit jusqu'à la Massadière.
 4. Prendre la seconde route à droite. Tourner à gauche et entrer dans l'Aubépine. Bifurquer à droite et poursuivre sur le chemin longeant la forêt ; la traverser.
 5. En lisière (*croix*), tourner à droite. Au croisement, continuer tout droit sur le chemin. À la fourche, aller à main gauche et atteindre une route ; la suivre à main droite sur 100 m.
 6. La quitter pour le chemin tout droit. En sortie de forêt, poursuivre sur la route et atteindre une fourche avec une croix. Se diriger à main droite puis, continuer tout droit sur un chemin. Emprunter la route à droite (*prudence*), puis tourner à gauche vers le Goyet (*vue sur le massif du Pilat*).
 7. S'engager à droite sur un sentier. Emprunter la route à droite sur 50 m et, à la croix, virer à gauche sur un chemin herbeux. Aller tout droit pour atteindre les bois.
 8. En lisière, prendre le chemin de gauche. Au croisement en forêt, aller tout droit. Traverser Talatay tout droit et poursuivre 250 m sur la route ; la délaissier tout droit pour un chemin. À la fourche, entrer dans le bois à main droite.
 9. Prendre la route à gauche, puis la suivre à droite. Après le panneau de Saint-Just-Malmont, tourner à droite. Passer un ruisseau, puis partir à gauche sur la route. À la Chaize, rester à droite et, à la fourche, s'engager sur le chemin à droite de la maison.
- 3 Reprendre l'itinéraire emprunté à l'aller pour rejoindre Saint-Just-Malmont.

On your path...



All useful information

How to come ?

Access

Saint-Just-Malmont à 10 min au sud de Firminy.

Advised parking

Lotissement du Centre, derrière la mairie