
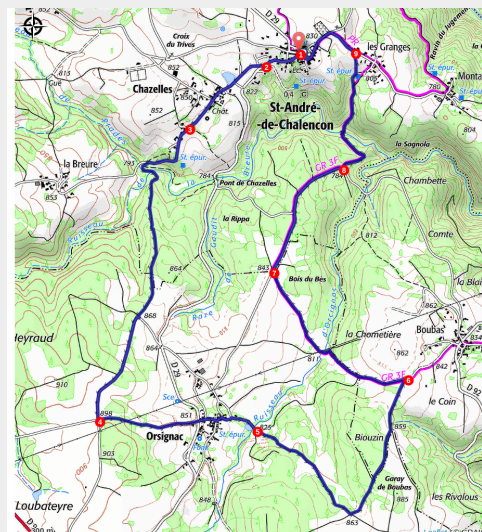


# PR206 Le Bois du Bès

Gorges de la Loire - Saint-André-de-Chalençon



(OTIMVR)



*Le patrimoine vernaculaire (croix, fontaines, abreuvoirs...) présent tout au long de ce circuit vous contera l'histoire des lieux. Vous aurez une belle vue sur la Madeleine et les succs environnants.*

## Le four banal

Chaque village possédait son four afin de permettre à chaque famille de faire cuire son pain, de gros pains chargés de mie sous une croûte épaisse afin d'assurer la plus longue conservation naturelle possible. Les paysans profitaient aussi de la chaleur du four pour faire cuire des plats.

On appelle ce four « banal » en référence au droit du Moyen Âge, ban signifiant « astreinte ». Installés par les seigneurs sur leurs terres, les fours banaux étaient à la charge desdits seigneurs, de même que leur entretien. Moyennant une redevance (droit de banalité), leurs sujets avaient la possibilité d'y cuire leur pain. De nombreux hameaux les ont restaurés et les allument plusieurs fois par an.

## Useful information

Practice : Pédestre

Duration : 2 h 30

Length : 9.8 km

Trek ascent : 293 m

Difficulty : Easy

Type : Loop

Themes : Fauna

# Trek

**Departure** : Saint-André-de-Chalencon

**Arrival** : Saint-André-de-Chalencon

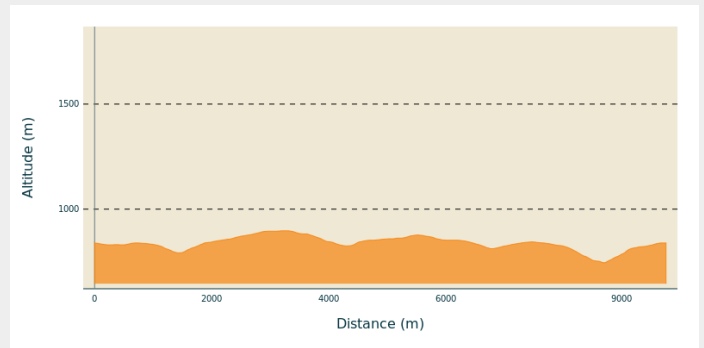
**Markings** : — PR

**Cities** : 1. Saint-André-de-Chalencon

2. Roche-en-Régnier

3. Solignac-sous-Roche

## Altimetric profile

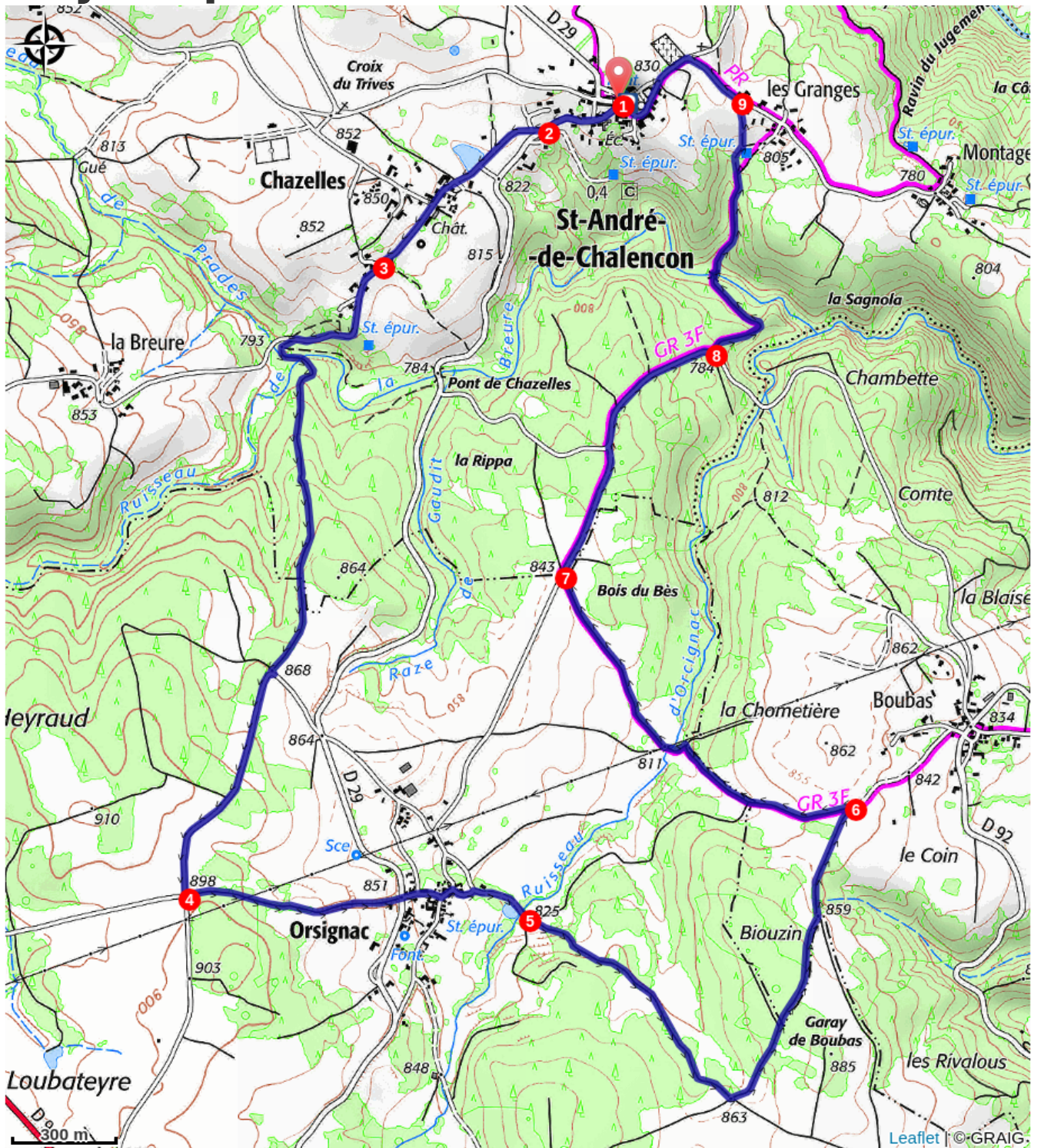


Min elevation 745 m Max elevation 897 m

1. Tourner le dos à la mairie et prendre la rue en face. À la fourche, partir à gauche vers l'école (direction Roche-en-Régnier).
2. À la croix, bifurquer à droite vers Chazelles. Après l'étang, laisser à droite le PR 682 pour traverser tout droit le hameau. Ignorer la route à droite et poursuivre.
3. À la fourche, rester sur la route à gauche. Juste avant le pont sur la Breure, quitter la route pour le chemin à gauche. Franchir la passerelle sur le ruisseau, puis monter en face par le chemin herbeux. Parvenir au virage d'une route, suivre celle-ci à droite sur 800 m et rejoindre un carrefour.
4. S'engager sur le chemin à gauche. À la fourche, rester à droite. Couper la D 29 (prudence !) et entrer dans Orsignac. Au centre du hameau (four à pain), se diriger à gauche sur 30 m, puis à droite. Passer le ruisseau.
5. Juste après le ruisseau, à l'embranchement de chemins, poursuivre tout droit. Monter en face sous les arbres. À la croisée de chemins, tourner à gauche.
6. Emprunter le chemin à gauche. À la première bifurcation, aller à droite. Descendre dans le vallon du ruisseau d'Orsignac et le passer à gué. Prendre le sentier à droite. Aboutir à une intersection.
7. Partir à droite et entrer dans le bois du Bès. Poursuivre à droite par la route forestière.
8. Dans le virage à droite, descendre à gauche par le sentier sous les arbres. Franchir la passerelle sur le ruisseau de Breure et remonter sur l'autre versant.
9. Aux Granges, suivre la route à gauche. Tourner à gauche vers Saint-André et bifurquer à gauche pour contourner l'église par la gauche avant de retrouver la mairie.



# On your path...



# All useful information

## How to come ?

### Access

Saint-André-de-Chalencon, à 26 km à l'ouest de Bas-en-Basset par les D 42, D 46, D 9 et D 29.

### Advised parking

Place de la Mairie.