PR681 De Chomont aux Côtes

Gorges de la Loire - Valprivas

(OTIMVR)

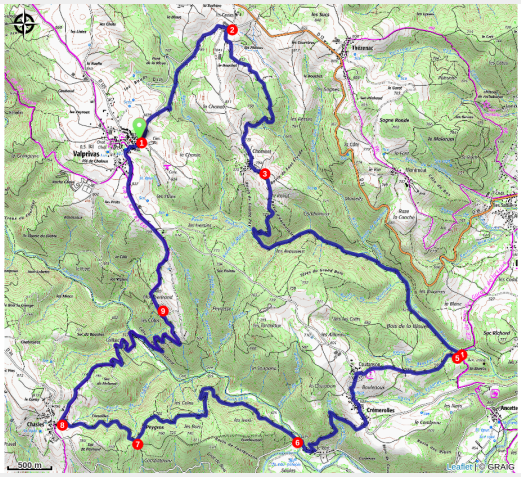

Vous découvrirez des sites encaissés, traverserez des cours d'eau, l'Andrable et la Bloue, et profiterez de la vue magnifique sur la vallée de la Loire. Vous suivrez également le fameux GR® 3, itinéraire longeant la Loire de sa source au mont Gerbier-de-Jonc jusqu'à son embouchure.

Le château de Rochebaron

La Loire est aussi le lieu où naissent les premiers châteaux dont celui de Rochebaron. Cette bâtisse, construite entre le xie et le XVIe siècle et classé monument historique en 1951, domine les gorges de la Loire avec sa forme massive. Ce site majestueux, témoin d'un passé médiéval militaire, comprend une triple enceinte fortifiée, des tours, une chapelle, une courtine... Deux musées pédagogiques avec une frise chronologique et des maquettes retracent l'histoire de Rochebaron et son évolution architecturale ; un parcours avec panneaux guide les visiteurs.

Useful information

Practice : Randonnées

Duration : 6 h 15

Length : 23.0 km

Trek ascent : 980 m

Difficulty : Hard

Type : Loop

Trek

Departure : Valprivas
Arrival : Valprivas
Markings : PR
Cities : 1. Valprivas
2. Bas-en-Basset
3. Tiranges

Altimetric profile

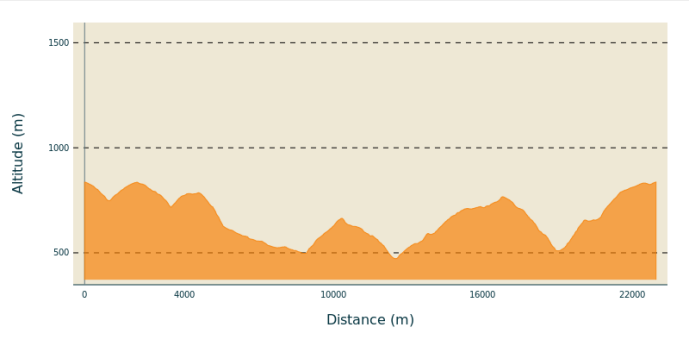

Min elevation 472 m Max elevation 837 m

1. Emprunter la D 125 vers Bas-en-Basset sur 350 m. Prendre le chemin à droite. Franchir le ru, puis continuer par la D 125 à droite.
2. À la ferme, s'engager sur la seconde voie à droite. Rester sur le chemin principal qui serpente et traverse le vallon. En haut, prendre la route à gauche. Bifurquer sur la route à gauche. Dans Chomont, persévérer à gauche.
3. À la sortie du hameau, monter la route à droite. Elle devient chemin. Garder la droite et descendre dans la vallée. En bas, longer à gauche la Bloue en changeant trois fois de rive. À la fourche, prendre la piste à gauche pour rester dans la vallée.
4. Avant le pont à gauche, gravir la piste à droite sur 70 m (GR® de pays).
5. Continuer l'ascension tout droit par la piste. À la croix, grimper par le chemin du milieu. À Coutanson, prendre la route à droite et descendre à gauche par le sentier le long du bâtiment. Couper la route et poursuivre. À Crémerolles, suivre la route à gauche. Aux dernières maisons, s'engager sur le chemin à droite. Descendre dans la vallée. Au Vert, emprunter la D 44 à droite.
6. Après le pont sur l'Andrable, monter tout droit par la piste. À la fourche, rester à droite sur le chemin principal. Ignorer le sentier descendant à droite.
7. Dans la clairière, sur le plat, prendre la piste à droite.
8. En vue de Chales, suivre la piste à droite (GR® 3). En lisière, quitter la large piste pour aller tout droit en forêt. Plus bas, descendre à gauche par la piste. À Gaillard, contourner les maisons à gauche. En fond de vallée, franchir la passerelle, tourner à droite et gravir la piste.
9. Prendre la route à gauche sur 450 m. Entrer dans Montbertrand. À l'angle d'une maison, virer à droite. Emprunter la route à gauche et, au carrefour, la route à droite sur 100 m. S'engager sur le chemin à gauche et continuer par la route à droite. À la fourche, aller à droite. Au lavoir, tourner à droite et regagner le parking.

On your path...

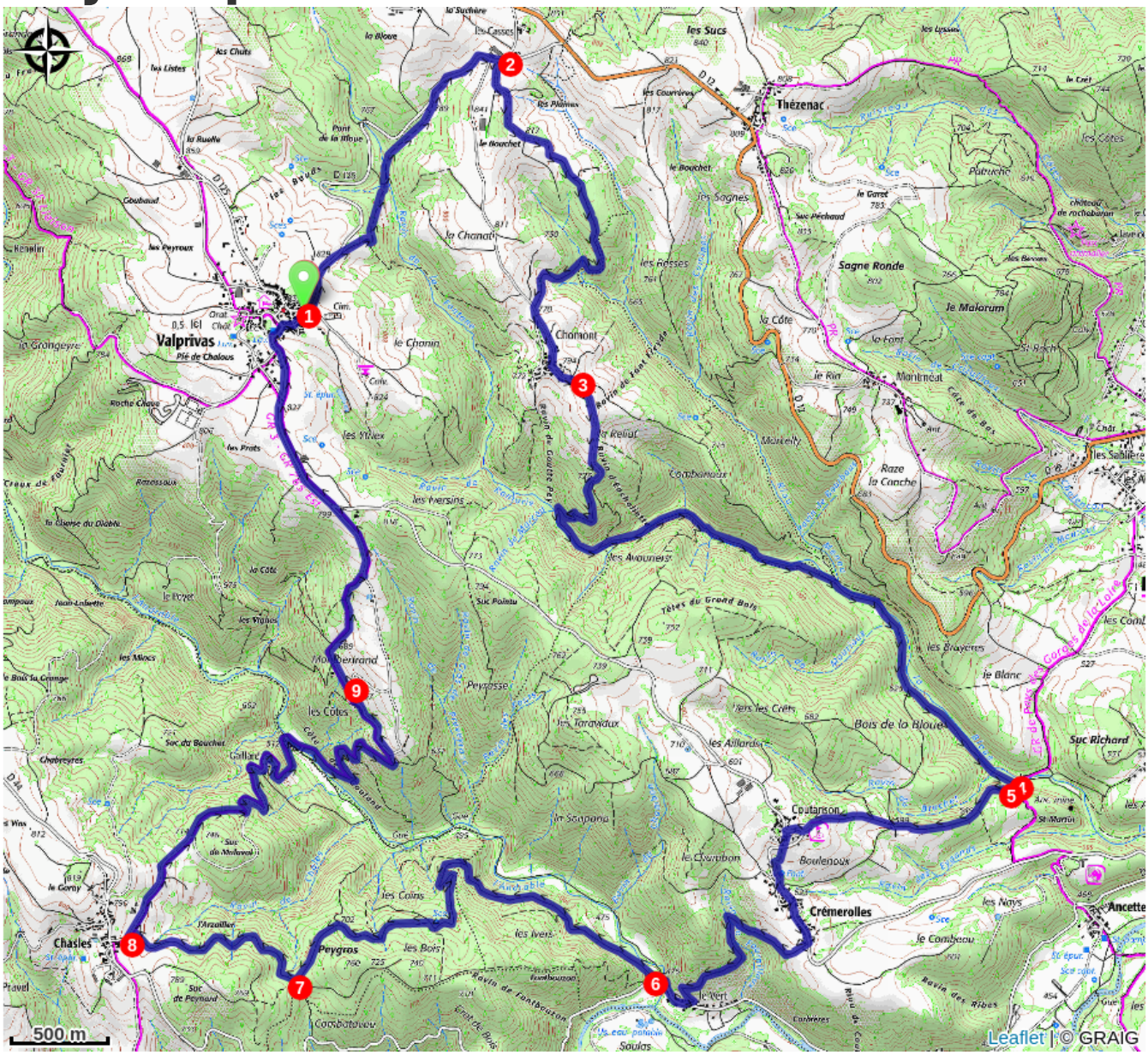

Valprivas
Chomont
Thézenac
Coutarson
Crémerolles
Chasles
Peygros
Ancette
500 m
Leaflet | © GRAIG

All useful information

How to come ?

Access

Valprivas, à 10 km à l'ouest de Bas-en-Basset par les D 12 et D 125.

Advised parking

Maison de la Presle, carrefour de la Grande Rue (D 125) et du chemin des Trois-Croix.