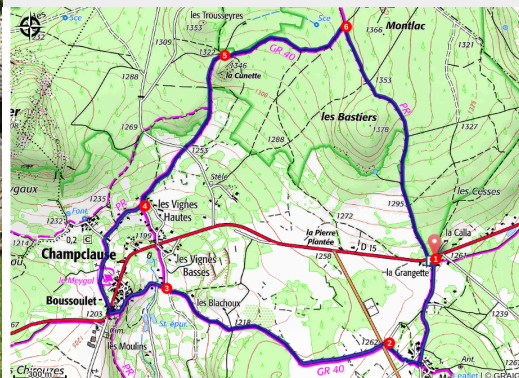


# PR478 Les Bastiers

Montagne de Haute-Loire - Champclause



Maison d'Assemblée de Montvert (Champclause) (Inconnu)



*Ne manquez pas la maison d'assemblée et le four à pain du hameau de Montvert.*

## L'église de Bousoulet

C'est entre 1838 et 1846 que l'église de Bousoulet a été aménagée dans les bâtiments d'une ancienne ferme rénovée, autrefois fortifiées. Les murs ont été bâtis avec des pierres noires de basaltes tirées de la montagne et le toit a été couvert de lauzes de phonolithe. Cette architecture originale n'en finit pas d'étonner car l'intérieur est tout aussi intéressant : l'autel est formé d'un énorme bloc de phonolithe extrait du massif du Meygal, déposé sur deux supports tel un dolmen ; des sections d'arbres de la forêt du Meygal sont utilisées en guise de sièges ; les fonts baptismaux et les vitraux retiennent aussi l'attention. Une atmosphère sereine règne : religion et insolite cohabitent en parfaite harmonie.

## Useful information

Practice : Pédestre

Duration : 2 h

Length : 7.2 km

Trek ascent : 203 m

Difficulty : Easy

Type : Loop

# Trek

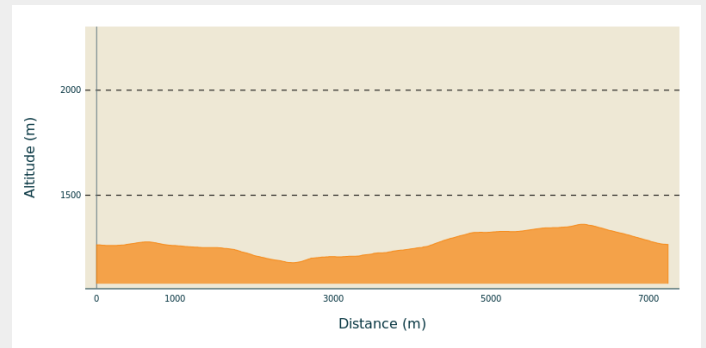
**Departure** : La Calla (Boussoulet)

**Arrival** : La Calla (Boussoulet)

**Markings** : — PR

**Cities** : 1. Champclause

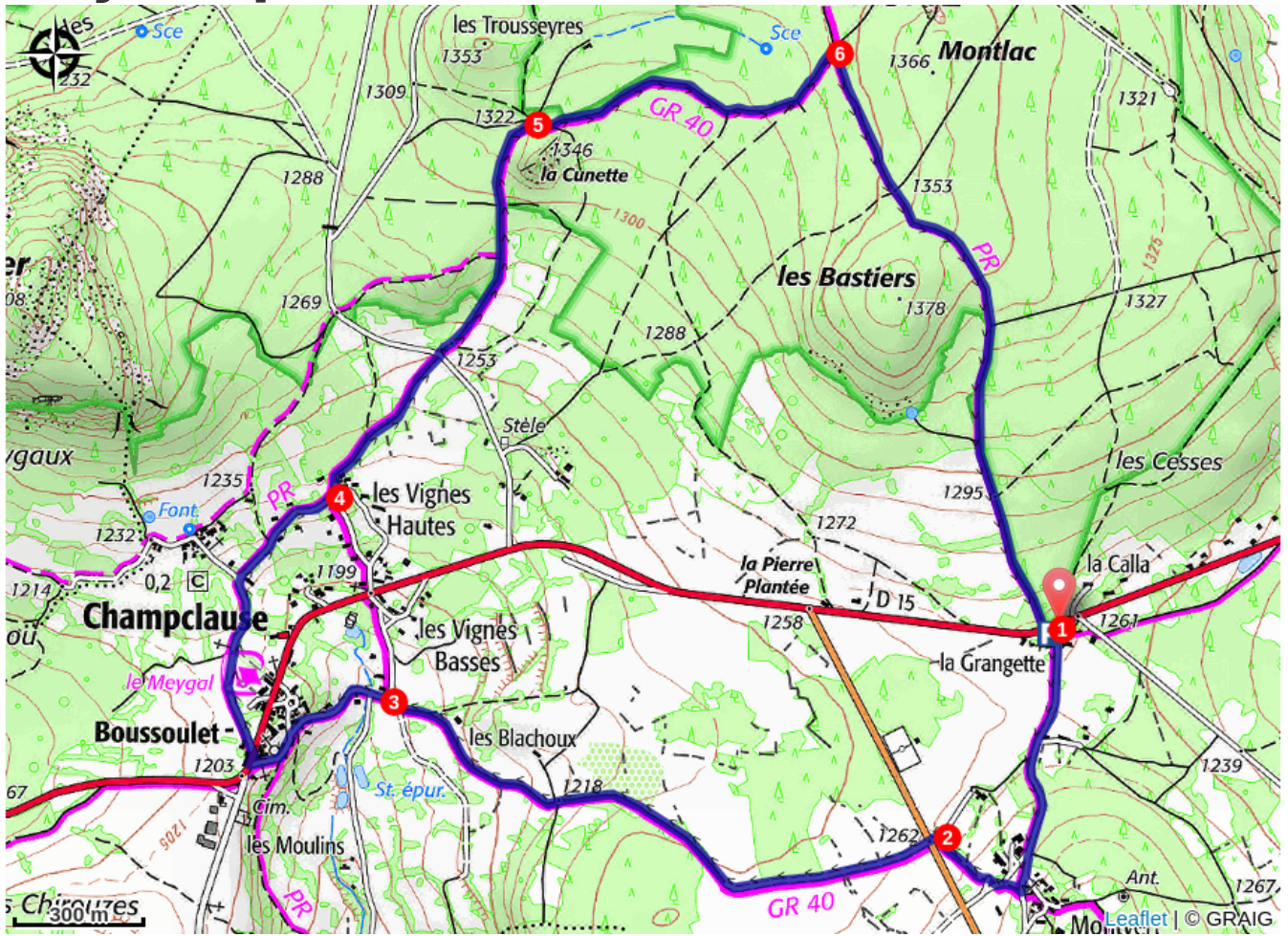
## Altimetric profile



Min elevation 1179 m Max elevation 1362 m

1. Du parking de La Calla, suivre la petite route jusqu'à Montvert. Avancer tout droit dans le village. À la maison de le Béate, tourner à droite (*jonction GR 40*) pour traverser le communal puis la route. Emprunter un chemin herbeux sur 200 m.
2. Tourner à gauche et, au carrefour, couper la route D 26 pour trouver en face un large chemin. Après avoir longé un bois, le chemin s'infléchit. Ignorer alors le croisement et descendre encore. Passer le ruisseau et remonter jusqu'à la route.
3. L'emprunter tout droit et grimper jusqu'à Boussoulet. Au pied de l'église (*ancienne ferme transformée en édifice religieux*), obliquer à droite et passer près d'un lavoir pour atteindre la route D 15. S'y engager à droite et peu après, bifurquer à gauche sur une voie goudronnée. Continuer sur celle-ci jusqu'à une fourche. Prendre à droite et aller jusqu'aux Vignes Hautes.
4. Quitter la route à gauche pour un chemin qui contourne une habitation. Le suivre à main droite jusqu'à la route. Continuer en face sur un chemin. À la fourche, partir à gauche pour entrer en forêt du Meygal. Aboutir à un croisement de nombreux chemins.
5. Tourner à droite. Après 500 m, arriver à une première fourche. Prendre à gauche pour rejoindre rapidement un second embranchement. Aller encore à gauche et aboutir bientôt sur une croisée de chemins.
6. Obliquer à droite et rejoindre un carrefour. Le traverser tout droit puis, un peu plus loin, entamer la descente. Au croisement, continuer tout droit et poursuivre la descente par un large chemin jusqu'à la route puis regagner le point de départ.

# On your path...



# All useful information

## How to come ?

### Access

Boussoulet, à 7 km à l'est de Saint-Julien-Chapteuil par la D 15.

### Advised parking

La Calla, route des Balayes (Boussoulet)